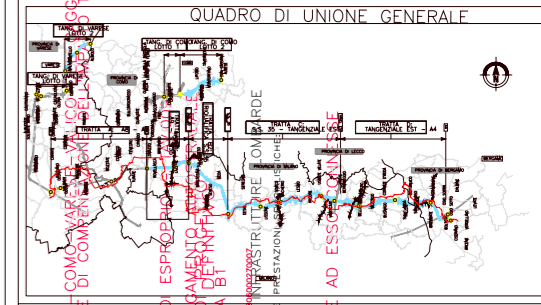
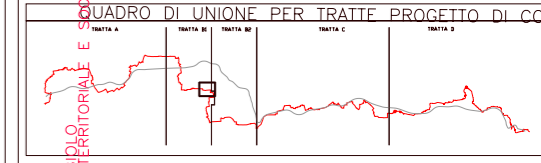
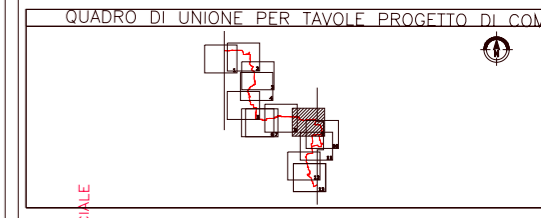
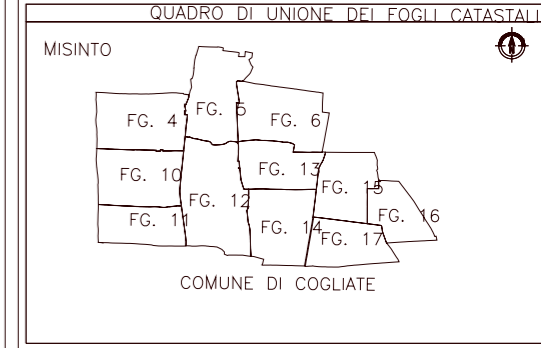




COMUNE DI COGLIATE

SIMBOLOGIA DI PIANO PARTICELLARE		
GRUPPO	COLORE	DESCRIZIONE
ESISTENTE	[Grey]	STRADE PUBBLICHE
	[Light Grey]	FERROVIE
	[Light Blue]	CORSI D'ACQUA
ESPROPRI	[Orange]	SEDE GREENWAY SU STRADA ESISTENTE
	[Green]	SEDE GREENWAY
ALTRI TITOLI	[Pink]	SUPERFICI DA ESPROPRIARE PER DEVIAZIONE DI CORSI D'ACQUA E PER RISOLUZIONE DI INTERFERENZE
	[Brown]	SUPERFICI DA ASSERVIRE
	[Purple]	SUPERFICI DA ASSERVIRE PER RISOLUZIONE INTERFERENZE
ALTRO	[Yellow]	SUPERFICI DA OCCUPARE TEMPORANEAMENTE (Art. 49 D.P.R. n° 327/2001)
	[White]	SEDE AUTOSTRADA PEDEMONTANA LOMBARDA

SIMBOLOGIA CATASTALE	
[Icon]	Particella catastale
[Icon]	Via pubblica
[Icon]	Strada pubblica
[Icon]	Acqua pubblica
[Icon]	Fondo 4/90-91
[Icon]	Confine di Comune
[Icon]	Confine di Foglio catastale



OPERE DAL MINISTERO DEL TERRITORIO E DEL PAESAGGIO

PIANO PARTICELLARE DI ESPROPRIAZIONE PER DEVIAZIONE DI CORSI D'ACQUA E PER RISOLUZIONE DI INTERFERENZE

PROGETTO DI LINEA PER LA DEVIAZIONE DI CORSI D'ACQUA E PER LA RISOLUZIONE DI INTERFERENZE

CONSORZIO LIANO PER LA DEVIAZIONE DI CORSI D'ACQUA E PER LA RISOLUZIONE DI INTERFERENZE

OPERE AD ESSERE OCCUPATE

Dot. Massimo Costa

REVISIONE E ELABORAZIONE PROGETTUALE

CONFERMA PROGETTO

146PL 009A

Feb. 2009

EMISSIONE A

CONFERMA PROGETTO

REVISIONE E ELABORAZIONE PROGETTUALE

Dot. Massimo Costa

REVISIONE E ELABORAZIONE PROGETTUALE

PROVINCIA DI MILANO
COMUNE DI MISINTO
SCALA DI 1:2000

