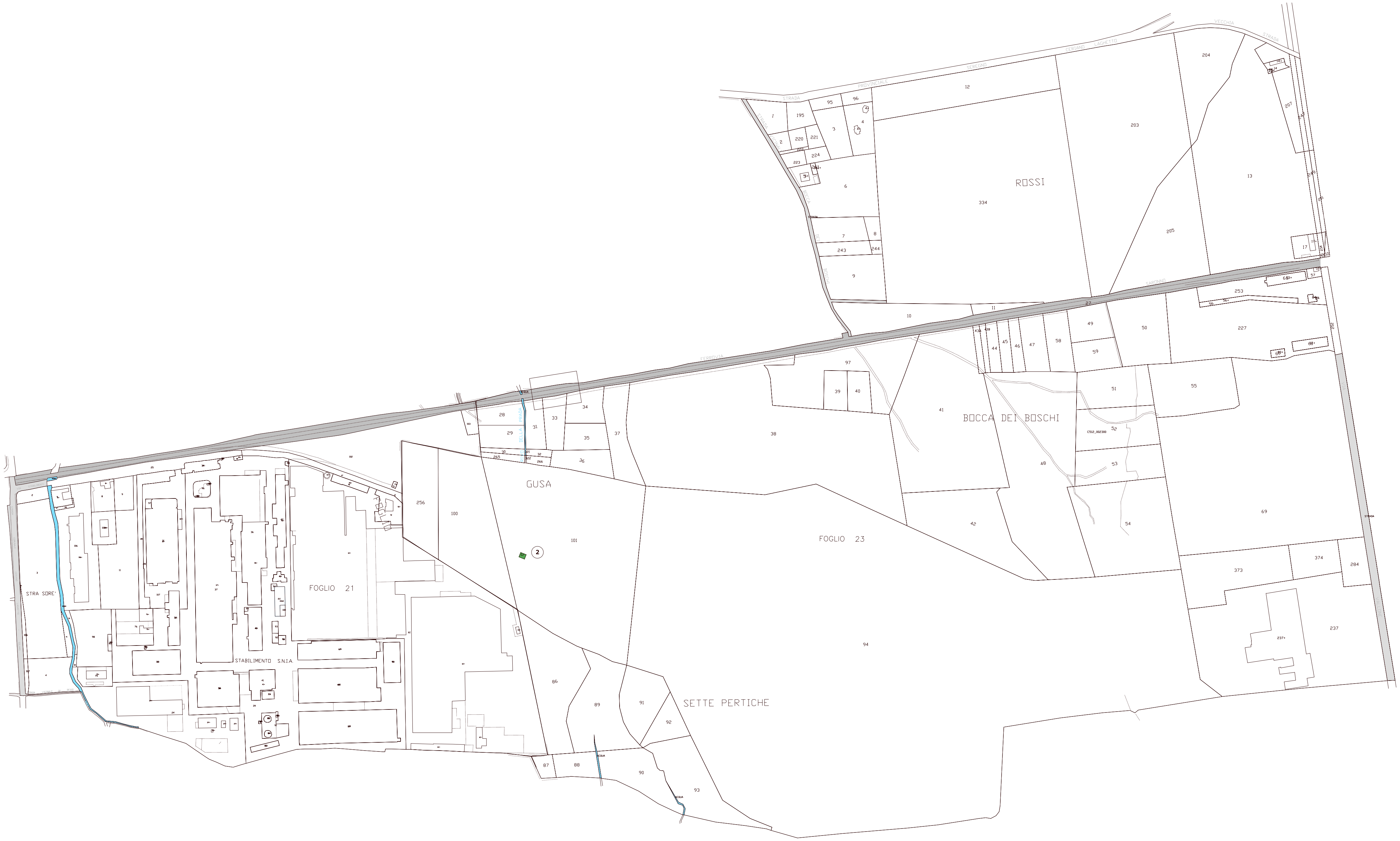

PROVINCIA DI MILANO

COMUNE DI CERIANO LAGHETTO

SCALA DI 1:2000

SIMBOLOGIA DI PIANO PARTICELLARE

GRUPPO	COLORE	DESCRIZIONE
ESISTENTE		STRADE PUBBLICHE
		FERROVIE
		CORSI D'ACQUA
		SEDE GREENWAY SU STRADA ESISTENTE
ESPROPRI		SEDE GREENWAY
		SUPERFICI DA ESPROPRIARE PER DEVIAZIONE DI CORSI D'ACQUA E PER RISOLUZIONE DI INTERFERENZE
ALTRI TITOLI		SUPERFICI DA ASSERVIRE
		SUPERFICI DA ASSERVIRE PER RISOLUZIONE INTERFERENZE
		SUPERFICI DA OCCUPARE TEMPORANEAMENTE (Art. 49 D.P.R. n° 327/2001)
ALTRO		SEDE AUTOSTRADA PEDEMONTANA LOMBARDA

SIMBOLOGIA CATASTALE

Particella catastale	Viabilità interpoderale	Strada pubblica	Acqua pubblica	Fossi e/o rii
Confine di Comune		Confine di Foglio catastale		

QUADRO DI UNIONE DEI FOGLI CATASTALI

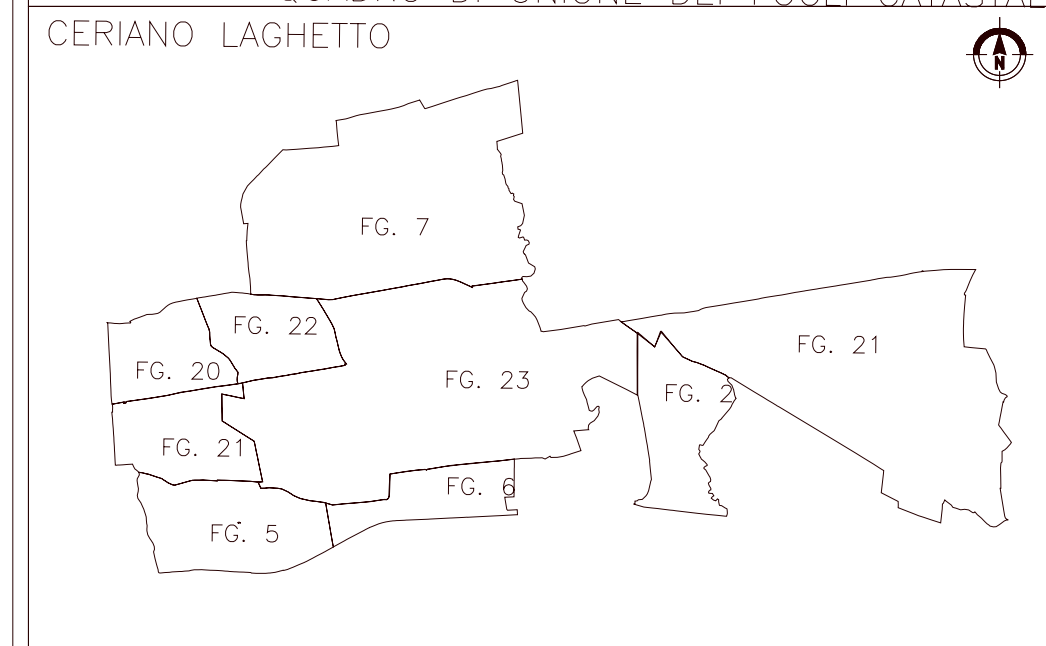

QUADRO DI UNIONE PER TAVOLE PROGETTO DI COMP

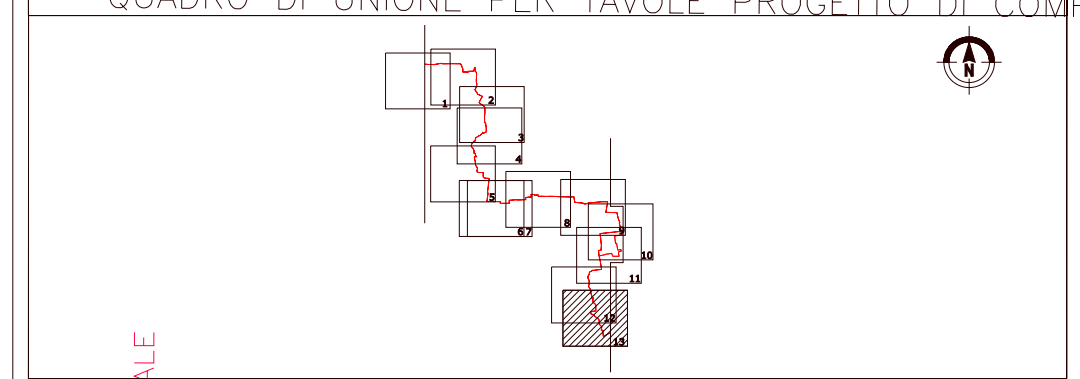

QUADRO DI UNIONE PER TRATTE PROGETTO DI COM

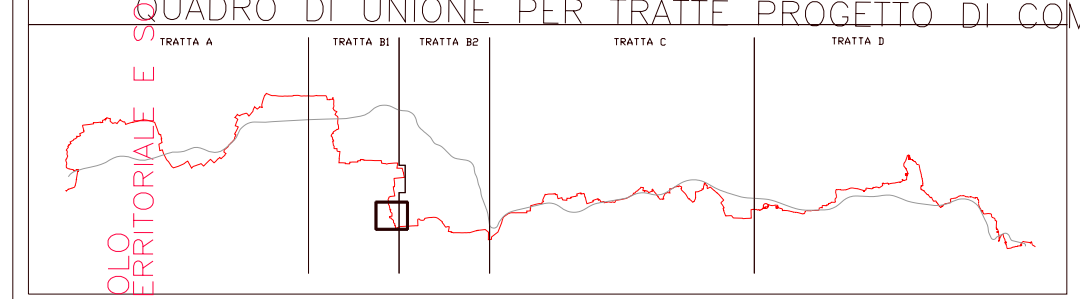

QUADRO DI UNIONE GENERALE

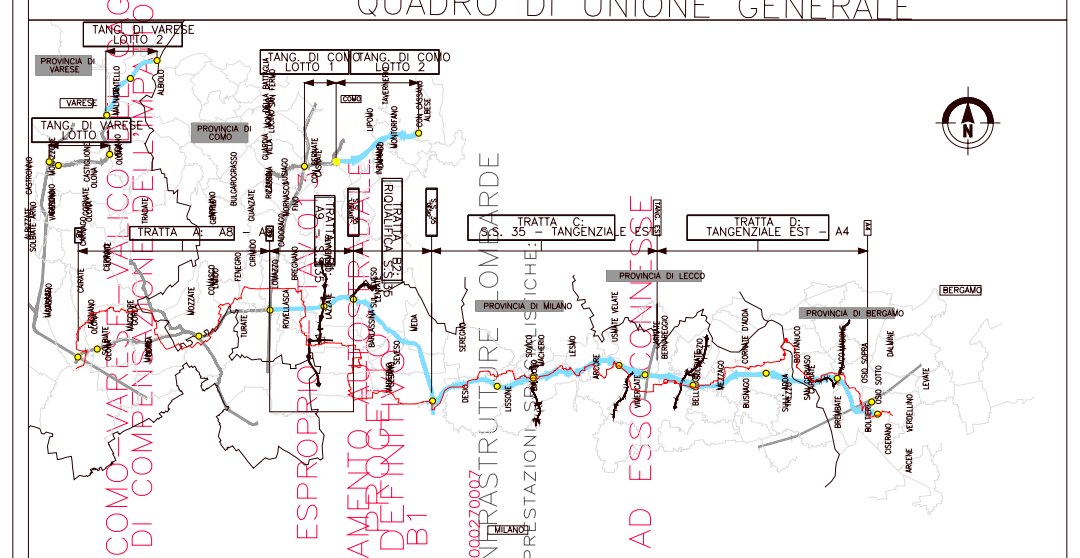

IDENTIFICAZIONE ELABORATO

DALMINE - COMO - VARESE - VALICO DEL GAGGIOLO

OPERE DI COMPENSAZIONE DELL'IMPATTO TERRITORIALE E SOCIALE

PIANO PARTICELLARE DI ESPROPRIO

PROGETTO DEFINITIVO

GREENWAY - TRATTA B1

CONSORZIO ITALIANO PER LE INFRASTRUTTURE LOMBARDE

Dott. Ing. Massimo Rossi Costa

FASE PROGETTUALE	AMBITO	TRATTA	CATEGORIA	OPERA	PARTE DI OPERA	TIPO ELABORATO	PROGRESSIVA	REVISIONE ESTERNA
D	AG	B1			146	PL	013	A

Feb. 2009

1:2.000

Feb. 2009	EMISSIONE	A

Redatto: Dott. Ing. Elena Maria Repetto — Visto: Dott. Ing. Elena Maria Repetto — Approvato: Dott. Ing. Elena Maria Repetto

Autostrada Pedemontana Lombarda — Direttore Tecnico: Dott. Ing. Giuliano Lorenzi — Coordinatore Tecnico Operativo: Dott. Arch. Giovanni Connio — Referente Tecnico: Dott. Ing. Giuseppe Bilancia

CONCESSIONI AUTOSTRADALI LOMBARDE

Il presente documento non potr? essere copiato, riprodotto o altrimenti pubblicato in tutto o in parte senza il consenso scritto di Autostrada Pedemontana Lombarda.
This document may not be copied, reproduced or published either in part or entirely without the written permisson of Autostrada Pedemontana Lombarda.