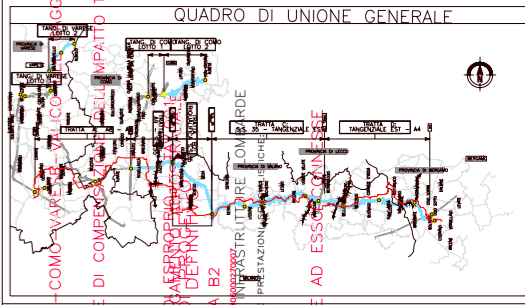
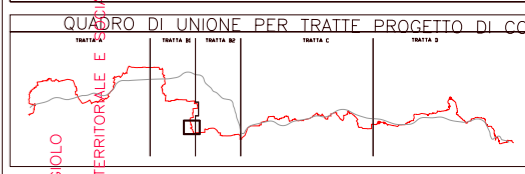
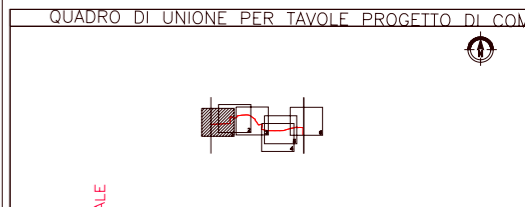
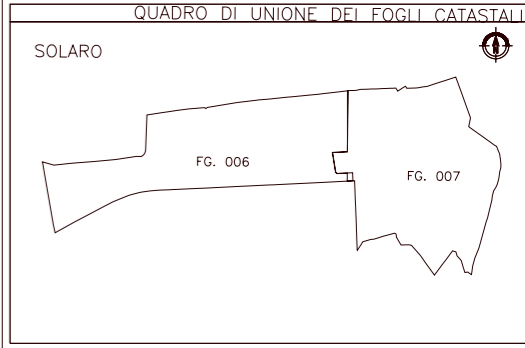




FOGLIO N. 7

SIMBOLOGIA DI PIANO PARTICELLARE		
GRUPPO	COLORE	DESCRIZIONE
ESISTENTE	[Grey]	STRADE PUBBLICHE
	[Light Grey]	FERROVIE
	[Light Blue]	CORSI D'ACQUA
	[Orange]	SEDE GREENWAY SU STRADA ESISTENTE
ESPROPRI	[Green]	SEDE GREENWAY
	[Pink]	SUPERFICI DA ESPROPRIARE PER DEVIAZIONE DI CORSI D'ACQUA E PER RISOLUZIONE DI INTERFERENZE
ALTRI TITOLI	[Brown]	SUPERFICI DA ASSERVIRE
	[Purple]	SUPERFICI DA ASSERVIRE PER RISOLUZIONE INTERFERENZE
ALTRO	[Yellow]	SUPERFICI DA OCCUPARE TEMPORANEAMENTE (Art. 49 D.P.R. n° 327/2001)
	[White]	SEDE AUTOSTRADA PEDEMONTANA LOMBARDA

SIMBOLOGIA CATASTALE					
[Icon]	Particella censuaria	[Icon]	Vicinia intercomunale	[Icon]	Strada pubblica
[Icon]	Confine di Comune	[Icon]	Acqua pubblica	[Icon]	Foglio n. 4/9 n. 11
[Icon]	Confine di Comune	[Icon]	Confine di Foglio catastale		



PROVINCIA DI MILANO
COMUNE DI SOLARO
 SCALA DI 1:2000

146PL/003A
 Feb. 2009
 EMISSIONE

PROGETTAZIONE: [Name]
 COORDINAMENTO: [Name]
 REVISIONE: [Name]

OPERE E MISURE DI COMPENSAZIONE PER IL PATTO TERRITORIALE
 PIANO PARTICELLARE
 GREENWAY - TRATTA B2
 COORDINAMENTO DELLA SEGRETERIA COMUNALE
 E OPERE AD ESEMPLARE

IDENTIFICAZIONE ELABORATO
 DOTT. MASSIMO COSTO
 FUNDAZIONE PROGETTUALE



Il presente documento non potrà essere copiato, riprodotto o altrimenti pubblicato in tutto o in parte senza il consenso scritto di Autostrade del Nord. This document may not be copied, reproduced or published either in part or entirely without the written permission of Autostrade del Nord.