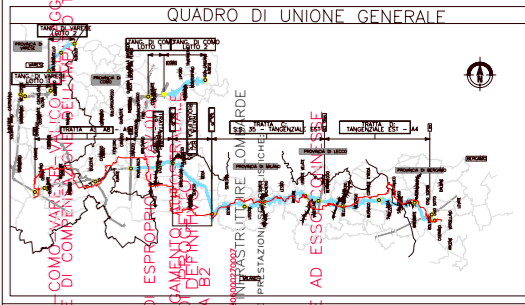
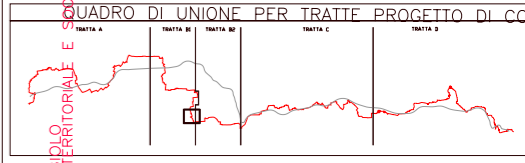
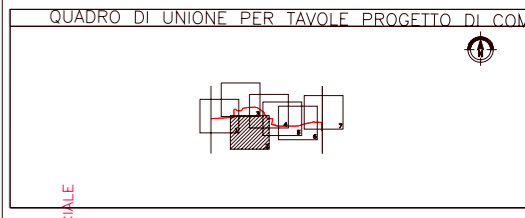
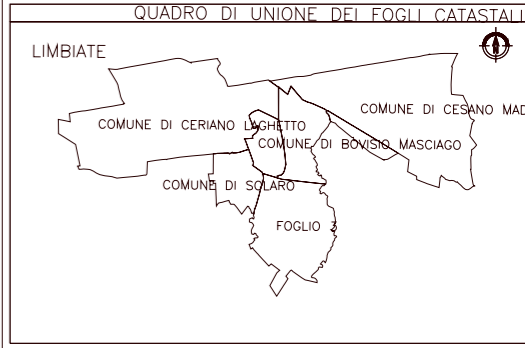


SIMBOLOGIA DI PIANO PARTICELLARE		
GRUPPO	COLORE	DESCRIZIONE
ESISTENTE		STRADE PUBBLICHE
		FERROVIE
		CORSI D'ACQUA
ESPROPRI		SEDE GREENWAY SU STRADA ESISTENTE
		SEDE GREENWAY
ALTRI TITOLI		SUPERFICI DA ESPROPRIARE PER DEVIAZIONE DI CORSI D'ACQUA E PER RISOLUZIONE DI INTERFERENZE
		SUPERFICI DA ASSERVIRE
		SUPERFICI DA ASSERVIRE PER RISOLUZIONE INTERFERENZE
ALTRO		SUPERFICI DA OCCUPARE TEMPORANEAMENTE (Art. 49 D.P.R. n° 327/2001)
		SEDE AUTOSTRADA PEDEMONTANA LOMBARDA

SIMBOLOGIA CATASTALE	
	Particelle catastali, Edifici, Strada pubblica, Acqua pubblica, Fiumi, etc.



PROGETTACI
OPERE E MISURE DI ESPROPRIAZIONE E ASSERVIMENTO PER GREENWAY - STRADA B5

**PIANO PARTICELLARE DI ESPROPRIAZIONE
 GREENWAY - STRADA B5**

PROGETTAZIONE
 ING. **GIORGIO MONTI**
 CONSORZIO L. LIANO PER LE ATTIVITÀ STRUTTURE LONARDE
 REVISIONE E ABILITAZIONE DELLA PROIEZIONE TECNICA
 DOTT. **MASSIMO COSTA**
E OPERE AD ESEMPIO CONQUISTE
 REALIZZAZIONE PROGETTUALE

**CONFERENZA DI SERVIZIO
 14/02/2009
 14/02/2009
 14/02/2009**

**PROVINCIA DI MILANO
 COMUNE DI LIMBIATE
 SCALA DI 1:2000**

