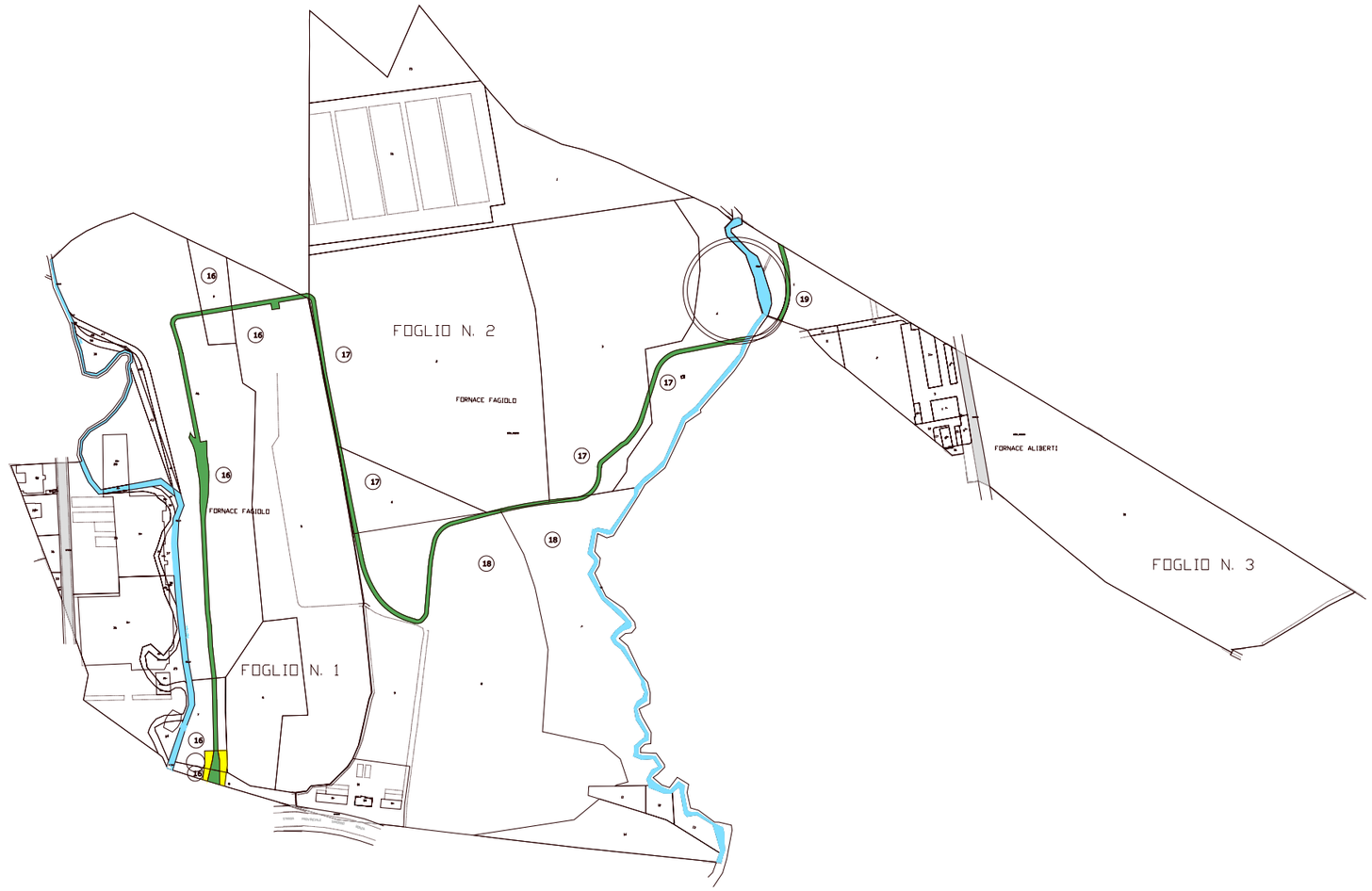

SIMBOLOGIA DI PIANO PARTICELLARE

GRUPPO	COLORE	DESCRIZIONE
ESISTENTE		STRADE PUBBLICHE
		FERROVIE
		CORSI D'ACQUA
		SEDE GREENWAY SU STRADA ESISTENTE
ESPROPRI		SEDE GREENWAY
		SUPERFICI DA ESPROPRIARE PER DEVIAZIONE DI CORSI D'ACQUA E PER RISOLUZIONE DI INTERFERENZE
ALTRI TITOLI		SUPERFICI DA ASSERVIRE
		SUPERFICI DA ASSERVIRE PER RISOLUZIONE INTERFERENZE
		SUPERFICI DA OCCUPARE TEMPORANEAMENTE (Art. 49 D.P.R. n° 327/2001)
ALTRO		SEDE AUTOSTRADA PEDEMONTANA LOMBARDA

SIMBOLOGIA CATASTALE

Particella catastale | Viabilità interpoderale | Strada pubblica | Acqua pubblica | Fossi e/o rii

Confine di Comune | Confine di Foglio catastale

QUADRO DI UNIONE DEI FOGLI CATASTALI

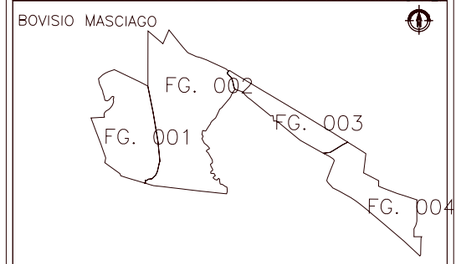

QUADRO DI UNIONE PER TAVOLE PROGETTO DI COMP

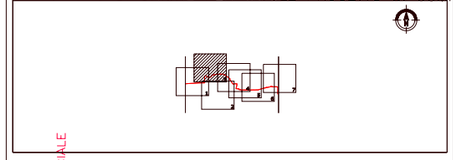

QUADRO DI UNIONE PER TRATTE PROGETTO DI CON

QUADRO DI UNIONE GENERALE

IDENTIFICAZIONE ELABORATO

OPERE DI COMPENSAZIONE AMBIENTALE E MISURE DI MITIGAZIONE DEFINITIVE

PIANO PARTICELLARE DI ESPROPRIO

PROGETTAZIONE GENERALE DEFINITIVA GREENWAY – TRATTA B2

CONSORZIO TRA LE PROVINCE DI MILANO E MONZA E BRIANZA

REVISIONE

Dott. ing. Massimo Scosta

E OPERE ACCESSORIE AD ESSO CONNESSE

PROGETTO PRELIMINARE

AMBITO: AG

PARTE DI OPERA: 146PL

TIPO ELABORATO: 003A

PROGRESSIVA

REVISIONE ESITATA

CONCESSIONARIA

Feb. 2009

EMISSIONE A

SCALA 1:2000

Feb. 2009

PROGETTO DEFINITIVO

Dott. ing. Elena Maria Rapisarda

DIRETTORE TECNICO

Direzione Tecnica: Dott. ing. Giuliano Lorenzi
Coordinatore Tecnico Operativo: Dott. ing. Giovanni Cardinale
Responsabile Ufficio Tecnico: Dott. ing. Massimo Bianchi

CONSORZIO TRA LE PROVINCE DI MILANO E MONZA E BRIANZA

Il presente documento non potrà essere copiato, riprodotto o altrimenti pubblicato in tutto o in parte senza il consenso scritto di Autostrade Pedemontana Lombarda.
This document may not be copied, reproduced or published either in part or entirely without the written permission of Autostrade Pedemontana Lombarda.

PROVINCIA DI MILANO

COMUNE DI BOVISIO MASCIAGO

SCALA DI 1:2000