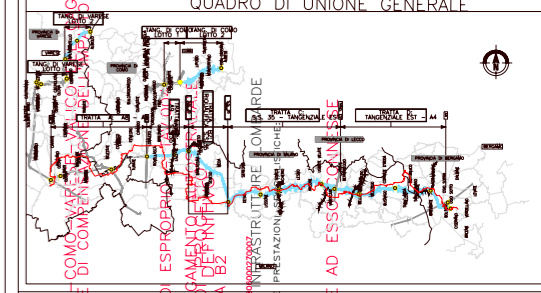
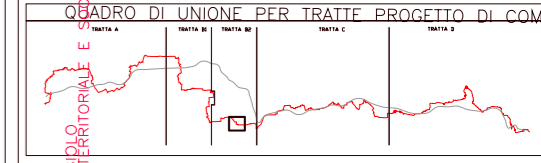
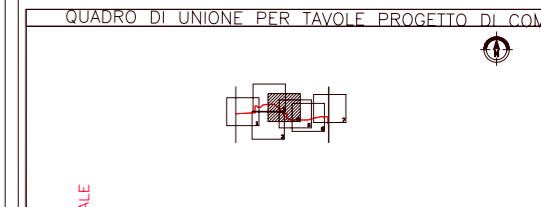
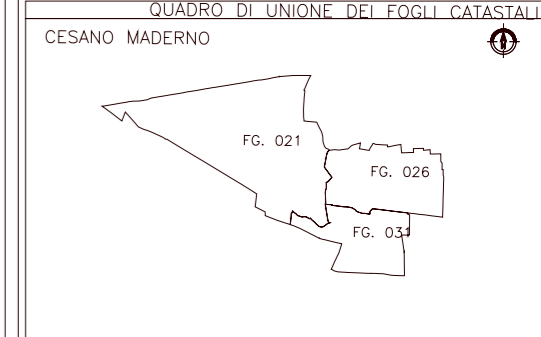




PROVINCIA DI MILANO
COMUNE DI CESANO MADERNO
 SCALA DI 1:2000

SIMBOLOGIA DI PIANO PARTICELLARE		
GRUPPO	COLORE	DESCRIZIONE
ESISTENZE	[Grey]	STRADE PUBBLICHE
	[Light Grey]	FERROVIE
	[Light Blue]	CORSI D'ACQUA
ESPROPRI	[Orange]	SEDE GREENWAY SU STRADA ESISTENTE
	[Green]	SEDE GREENWAY
ALTRI TITOLI	[Pink]	SUPERFICI DA ESPROPRIARE PER DEVIAZIONE DI CORSI D'ACQUA E PER RISOLUZIONE DI INTERFERENZE
	[Brown]	SUPERFICI DA ASSERVIRE
ALTRI	[Purple]	SUPERFICI DA ASSERVIRE PER RISOLUZIONE INTERFERENZE
	[Yellow]	SUPERFICI DA OCCUPARE TEMPORANEAMENTE (Art. 49 D.P.R. n° 327/2001)
ALTRI	[White]	SEDE AUTOSTRADA PEDEMONTANA LOMBARDA

SIMBOLOGIA CATASTALE					
[Icon]	Particella censuaria	[Icon]	Via pubblica	[Icon]	Strada pubblica
[Icon]	Confine di Comune	[Icon]	Acqua pubblica	[Icon]	Foglio n° 1/1000
[Icon]	Confine di Comune	[Icon]	Confine di Foglio catastale		



OPERE E MISURE DI COMPENSAZIONE TERRITORIALE E SEZIONALE

PIANO PARTICELLARE DI ESPROPRIAZIONE, COLLEGAMENTO, SEZIONAMENTO, GREENWAY - STRADA B5

PROGETTO DI ESPROPRIAZIONE, COLLEGAMENTO, SEZIONAMENTO, GREENWAY - STRADA B5

CO-SOZZIO L'LANO PER LA STRUTTURA E L'INTEGRAZIONE TRA LE OPERE AD ESSI COLLEGATE

Dot. Massimo Costa
 FUNDATAZIONE PROGETTUALE

CONFERENZA DI SERVIZI
 14/04/2009
 14/04/2009
 14/04/2009

CONFERENZA DI SERVIZI
 14/04/2009
 14/04/2009
 14/04/2009

CONFERENZA DI SERVIZI
 14/04/2009
 14/04/2009
 14/04/2009

Il presente documento non potrà essere copiato, riprodotto o altrimenti pubblicato in tutto o in parte senza il consenso scritto di Autostrade per l'Italia S.p.A. / This document may not be copied, reproduced or published either in part or entirely without the written permission of Autostrade per l'Italia S.p.A.