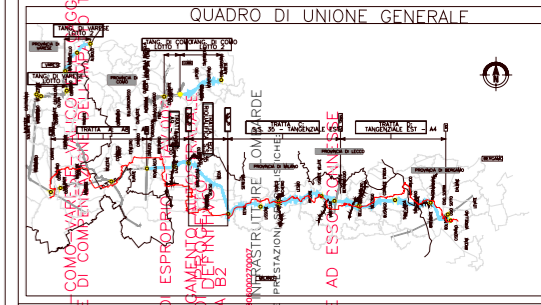
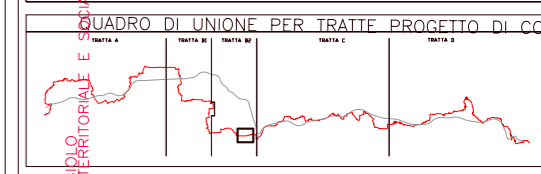
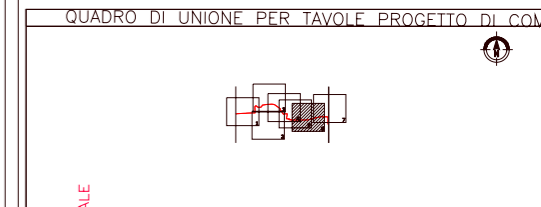
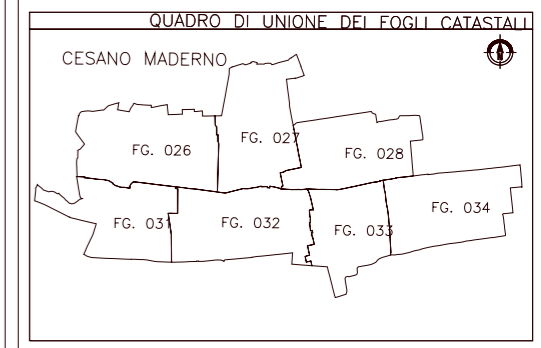


SIMBOLOGIA DI PIANO PARTICELLARE		
GRUPPO	COLORE	DESCRIZIONE
ESISTENTE	[Grey]	STRADE PUBBLICHE
	[Dark Grey]	FERROVIE
	[Light Blue]	CORSI D'ACQUA
ESPROPRI	[Orange]	SEDE GREENWAY SU STRADA ESISTENTE
	[Green]	SEDE GREENWAY
ALTRI TITOLI	[Magenta]	SUPERFICI DA ESPROPRIARE PER DEVIAZIONE DI CORSI D'ACQUA E PER RISOLUZIONE DI INTERFERENZE
	[Brown]	SUPERFICI DA ASSERVIRE
	[Purple]	SUPERFICI DA ASSERVIRE PER RISOLUZIONE INTERFERENZE
ALTRO	[Yellow]	SUPERFICI DA OCCUPARE TEMPORANEAMENTE (Art. 49 D.P.R. n° 327/2001)
	[White]	SEDE AUTOSTRADA PEDEMONTANA LOMBARDA

SIMBOLOGIA CATASTALE					
[Symbol]	Particella catastale	[Symbol]	Via pubblica	[Symbol]	Strada pubblica
[Symbol]	Confine di Comune	[Symbol]	Acqua pubblica	[Symbol]	Confine di Foglio catastale



OPERE DAL MINISTRO COMUNITARIE E SOCIALI

PIANO PARTICELLARE DI ESPROPRIAZIONE COLLETTIVA PER LA COSTRUZIONE DI UN'OPERA DI GREENWAY - TRATTA B2

PROGETTO DI ESPROPRIAZIONE COLLETTIVA PER LA COSTRUZIONE DI UN'OPERA DI GREENWAY - TRATTA B2

CONSORZIO IL LIANCO PER LA RISTRUTTURAZIONE E LA RIQUALIFICAZIONE DEL TERRITORIO URBANO

E OPERE AD ESSESSO CONNESSE

Dot. Massimo Corio

REVISIONE E ELABORAZIONE PROGETTUALE

146PL 006A Feb. 2009 EMISSIONE A

CONFERMAZIONE PROGETTO

PROVA DI VERIFICA

REVISIONE E ELABORAZIONE PROGETTUALE

REVISIONE E ELABORAZIONE PROGETTUALE

REVISIONE E ELABORAZIONE PROGETTUALE

PROVINCIA DI MILANO
COMUNE DI CESANO MADERNO
 SCALA DI 1:2000



Il presente documento non potrà essere copiato, riprodotto o altrimenti pubblicato in tutto o in parte senza il consenso scritto di Autostudio. This document may not be copied, reproduced or published either in part or entirety without the written permission of Autostudio.