

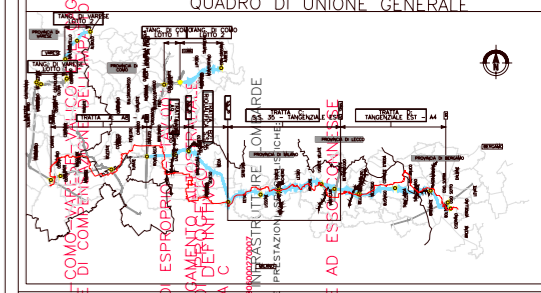
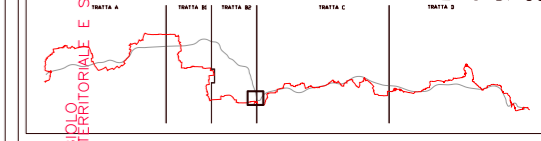

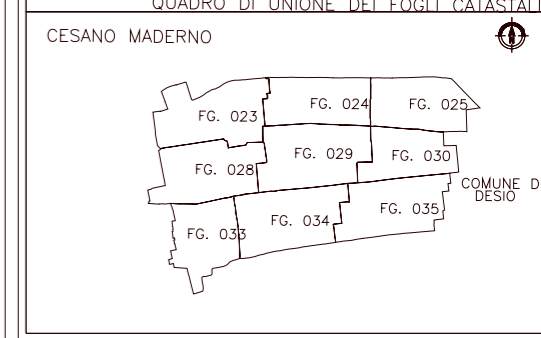


SIMBOLOGIA DI PIANO PARTICELLARE

GRUPPO	COLORE	DESCRIZIONE
ESISTENTE	[Grey]	STRADE PUBBLICHE
	[Light Grey]	FERROVIE
	[Light Blue]	CORSI D'ACQUA
ESPROPRI	[Orange]	SEDE GREENWAY SU STRADA ESISTENTE
	[Green]	SEDE GREENWAY
ALTRI TITOLI	[Pink]	SUPERFICI DA ESPROPRIARE PER DEVIAZIONE DI CORSI D'ACQUA E PER RISOLUZIONE DI INTERFERENZE
	[Brown]	SUPERFICI DA ASSERVIRE
ALTRO	[Purple]	SUPERFICI DA ASSERVIRE PER RISOLUZIONE INTERFERENZE
	[Yellow]	SUPERFICI DA OCCUPARE TEMPORANEAMENTE (Art. 49 D.P.R. n° 327/2001)
ALTRO	[White]	SEDE AUTOSTRADA PEDEMONTANA LOMBARDA

SIMBOLOGIA CATASTALE

[Icon]	Particella censuaria	[Icon]	Veduta interpretata	[Icon]	Strada pubblica	[Icon]	Acqua pubblica	[Icon]	Foglio n. 1/1000
[Line]	Confine di Comune	[Line]	Confine di Foglio catastale						



PROVINCIA DI MILANO
COMUNE DI CESANO MADERNO
 SCALA DI 1:2000

OPERE DAL MINISTERO DI AGRICOLTURA, ALIMENTAZIONE E FORESTE

PIANO PARTICELLARE DI ESPROPRIAZIONE E MISURE DI COMPENSAZIONE TERRITORIALE E SOCIALE

PROGETTO DI ESPROPRIAZIONE E MISURE DI COMPENSAZIONE TERRITORIALE E SOCIALE

CONSORZIO LIANOR PER LE INFRASTRUTTURE E OPERE AD ESSECCOQUINSE

REVISIONE E ABILITAZIONE DEL PROGETTO

Dot. Massimo Corio

ELABORAZIONE PROGETTUALE

146PL/001A
 Feb. 2009
 EMISSIONE A

Il presente documento non potrà essere copiato, riprodotto o altrimenti pubblicato in tutto o in parte senza il consenso scritto di Autostrade del Nord. This document may not be copied, reproduced or published either in part or entirely without the written permission of Autostrade del Nord.