

COMUNE DI CESANO MADERNO

COMUNE DI BOVISIO MASCIAGO



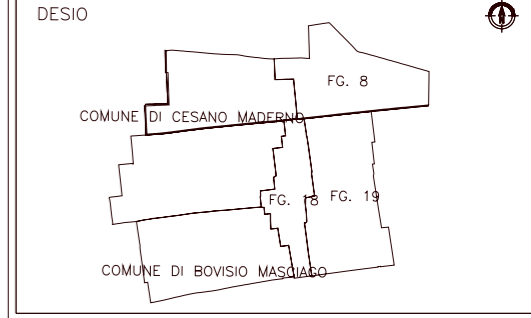
SIMBOLOGIA DI PIANO PARTICELLARE

GRUPPO	COLORE	DESCRIZIONE
ESISTENTE	[Grey]	STRADE PUBBLICHE
	[Light Grey]	FERROVIE
	[Light Blue]	CORSI D'ACQUA
ESPROPRI	[Orange]	SEDE GREENWAY SU STRADA ESISTENTE
	[Green]	SEDE GREENWAY
ALTRI TITOLI	[Pink]	SUPERFICI DA ESPROPRIARE PER DEVIAZIONE DI CORSI D'ACQUA E PER RISOLUZIONE DI INTERFERENZE
	[Brown]	SUPERFICI DA ASSERVIRE
ALTRO	[Purple]	SUPERFICI DA ASSERVIRE PER RISOLUZIONE INTERFERENZE
	[Yellow]	SUPERFICI DA OCCUPARE TEMPORANEAMENTE (Art. 49 D.P.R. n° 327/2001)
ALTRO	[White]	SEDE AUTOSTRADA PEDEMONTANA LOMBARDA

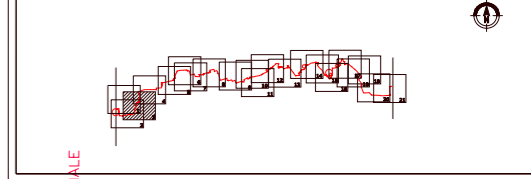
SIMBOLOGIA CATASTALE

	Particella censuaria		Vicino intercomunale		Strada pubblica		Acqua pubblica		Fondo 2/20-18
Confine di Comune					Confine di Foglio catastale				

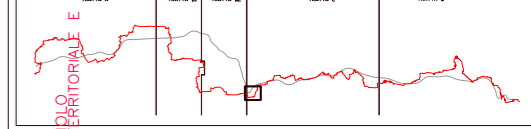
QUADRO DI UNIONE DEI FOGLI CATASTALI



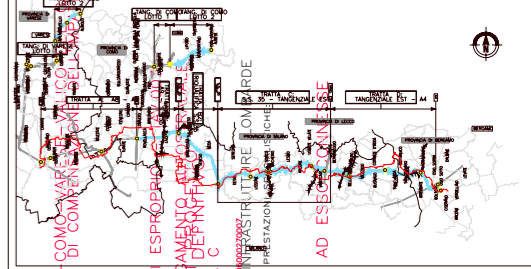
QUADRO DI UNIONE PER TAVOLE PROGETTO DI COMPARTI



QUADRO DI UNIONE PER TRATTE PROGETTO DI COMPARTI



QUADRO DI UNIONE GENERALE



OPERE E MISURE DI COMPENSAZIONE TERRITORIALE E SOCIALE

PIANO PARTICELLARE DI ESPROPRIAZIONE COLLETTIVA PER LA REALIZZAZIONE DI UN GREENWAY - TRATTA C

E OPERE AD ESSECUZIONE

PROGETTAZIONE: Dott. Massimo Costa
 ELABORAZIONE PROGETTUALE: [Name]

CONFERENZA DI ACCREDITAMENTO
 14/06/2009
 CONFERENZA DI ACCREDITAMENTO
 14/06/2009
 EMISSIONE A
 14/06/2009

PROVINCIA DI MILANO
COMUNE DI DESIO
 SCALA DI 1:2000



This document may not be copied, reproduced or published either in part or entirely without the written permission of Autostrada Padana