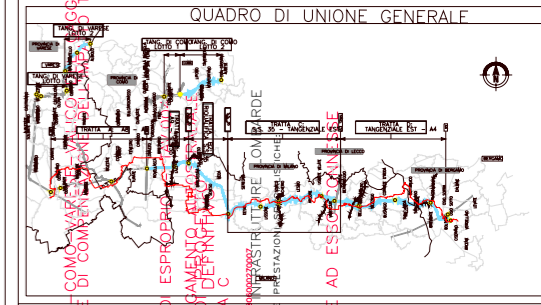

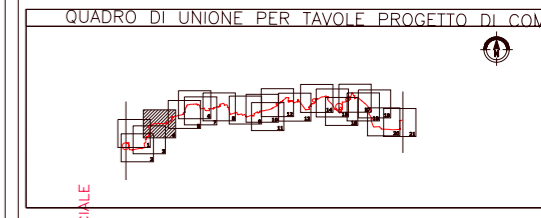
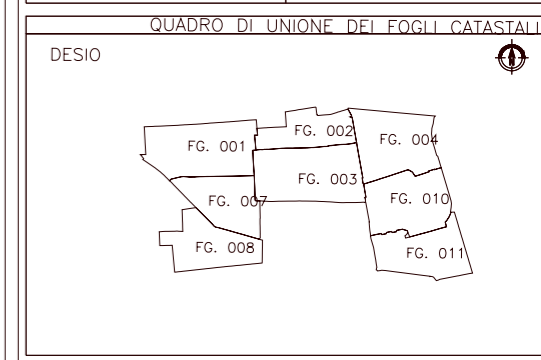




SIMBOLOGIA DI PIANO PARTICELLARE		
GRUPPO	COLORE	DESCRIZIONE
ESISTENTE	[Grey]	STRADE PUBBLICHE
	[Light Grey]	FERROVIE
	[Light Blue]	CORSI D'ACQUA
ESPROPRI	[Orange]	SEDE GREENWAY SU STRADA ESISTENTE
	[Green]	SEDE GREENWAY
ALTRI TITOLI	[Pink]	SUPERFICI DA ESPROPRIARE PER DEVIAZIONE DI CORSI D'ACQUA E PER RISOLUZIONE DI INTERFERENZE
	[Brown]	SUPERFICI DA ASSERVIRE
ALTR	[Purple]	SUPERFICI DA ASSERVIRE PER RISOLUZIONE INTERFERENZE
	[Yellow]	SUPERFICI DA OCCUPARE TEMPORANEAMENTE (Art. 49 D.P.R. n° 327/2001)
ALTR	[White]	SEDE AUTOSTRADA PEDEMONTANA LOMBARDA

SIMBOLOGIA CATASTALE	
[Icon]	Particella catastale
[Icon]	Vicinato intercomunale
[Icon]	Strada pubblica
[Icon]	Acqua pubblica
[Icon]	Fondo 4/90 art. 1
[Icon]	Confine di Comune
[Icon]	Confine di Foglio catastale



PROVINCIA DI MILANO
COMUNE DI DESIO
 SCALA DI 1:2000

OPERE DAL MINIST. REGIONALE DEL TERRITORIO, DELL'AMBIENTE E DEL BENE CULTURALE
 PIANO PARTICELLARE DI ESPROPRIAZIONE, COLLEGAMENTO GREENWAY - TRATTA C
 E OPERE AD ESECUZIONE

PROGETTAZIONE: [Firma]
 COORDINAMENTO: [Firma]
 REVISIONE: [Firma]

CONFERMAZIONE: [Firma]
 CONCESSIONE: [Firma]

146PL 004A
 Feb. 2009
 EMISSIONE A

Dot. Massimo Costa
 FUNDATAZIONE PROGETTUALE

