SIMBOLOGIA DI PIANO PARTICELLARE

GRUPPO	COLORE	DESCRIZIONE
ESISTENTE		STRADE PUBBLICHE
		FERROVIE
		CORSI D'ACQUA
		SEDE GREENWAY SU STRADA ESISTENTE
ESPROPRI		SEDE GREENWAY
		SUPERFICI DA ESPROPRIARE PER DEVIAZIONE DI CORSI D'ACQUA E PER RISOLUZIONE DI INTERFERENZE
ALTRI TITOLI		SUPERFICI DA ASSERVIRE
		SUPERFICI DA ASSERVIRE PER RISOLUZIONE INTERFERENZE
		SUPERFICI DA OCCUPARE TEMPORANEAMENTE (Art. 49 D.P.R. n° 327/2001)
ALTRO		SEDE AUTOSTRADA PEDEMONTANA LOMBARDA

SIMBOLOGIA CATASTALE

Particella catastale | Viabilità interpoderale | Strada pubblica | Acqua pubblica | Fossi e/o rii

Confine di Comune | Confine di Foglio catastale

QUADRO DI UNIONE DEI FOGLI CATASTALI

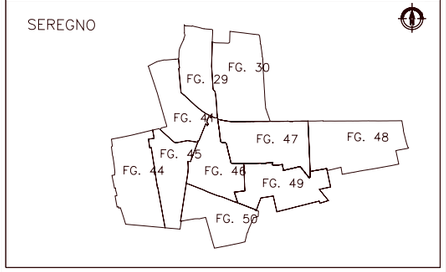

QUADRO DI UNIONE PER TAVOLE PROGETTO DI COMP

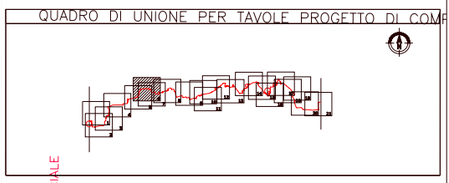

QUADRO DI UNIONE PER TRATTE PROGETTO DI CON

QUADRO DI UNIONE GENERALE

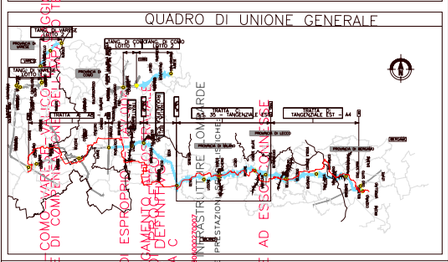

COMUNI INTERESSATI DAL TRACCIATO DI COMPETENZA DEL CONSORZIO TERRITORIALE E SOCIALE

OPERE DALMINE E MISURE DI COMPENSAZIONE AMBIENTALE

PIANO PARTICELLARE DI ESPROPRIO

GENERALE COMPLESSIVO DEL TRACCIATO DELLA GREEN WAY – TRATTA C

PROGETTAZIONE DEFINITIVA

CONSORZIO TRIBUNO PER LA MOBILITÀ SOSTENIBILE

REVISIONE DELL'INTEGRAZIONE TRA LE PRESTAZIONI TECNICHE

E OPERE AD ESECUZIONE

IDENTIFICAZIONE ELABORATO

CONCESSIONARIA: AG

PROGETTISTA: Dott. Ing. Massimo Lucosto

CONCESSIONARIA: Feb. 2009 — EMISSIONE — A

DIRETTORE TECNICO: Dott. Ing. Elena Maria Regalia

CODICE	AMBITO	PARTE DI OPERA	TIPO ELABORATO	PROGRESSIVO	REVISIONE EDITORIALE
146PL	006A				

SCALA: 1:2000

Feb. 2009

Direttore Tecnico: Dott. Ing. Stefano Lorenzi
Coordinatore Tecnico: Dott. Ing. Giuseppe Carrara
Direttore Tecnico: Dott. Ing. Giuseppe Bonfiglio

Il presente documento non potrà essere copiato, riprodotto o altrimenti pubblicato in tutto o in parte senza il consenso scritto di Autostrade Pedemontane Lombarde
This document may not be copied, reproduced or published either in part or entirely without the written permission of Autostrade Pedemontane Lombarde

PROVINCIA DI MILANO

COMUNE DI SEREGNO

SCALA DI 1:2000