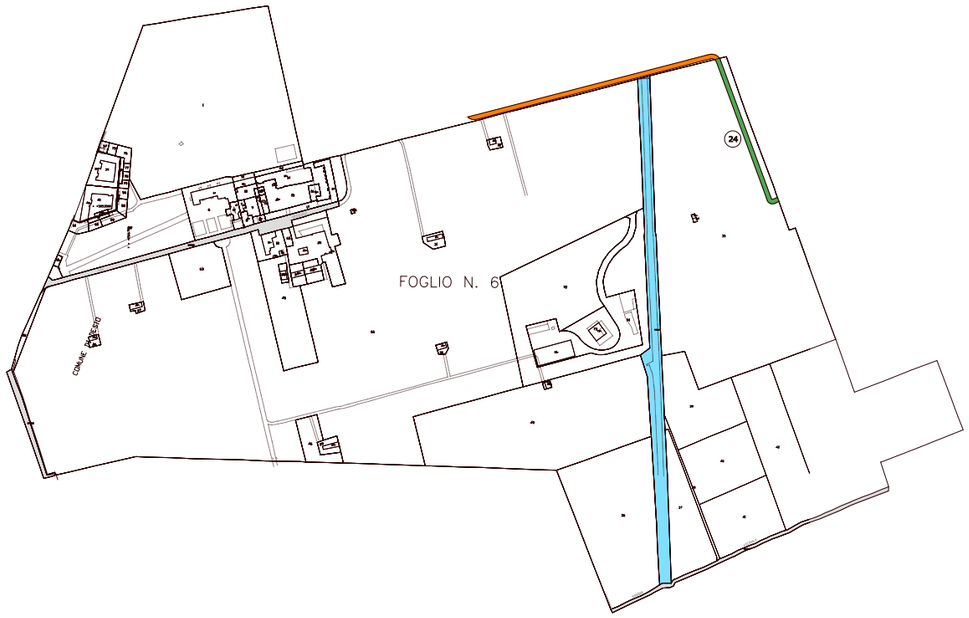

PROVINCIA DI MILANO

COMUNE DI DESIO

SCALA DI 1:2000

SIMBOLOGIA DI PIANO PARTICELLARE

GRUPPO	COLORE	DESCRIZIONE
ESISTENTE		STRADE PUBBLICHE
		FERROVIE
		CORSI D'ACQUA
		SEDE GREENWAY SU STRADA ESISTENTE
ESPROPRI		SEDE GREENWAY
		SUPERFICI DA ESPROPRIARE PER DEVIAZIONE DI CORSI D'ACQUA E PER RISOLUZIONE DI INTERFERENZE
ALTRI TITOLI		SUPERFICI DA ASSERVIRE
		SUPERFICI DA ASSERVIRE PER RISOLUZIONE INTERFERENZE
		SUPERFICI DA OCCUPARE TEMPORANEAMENTE (Art. 49 D.P.R. n° 327/2001)
ALTRO		SEDE AUTOSTRADA PEDEMONTANA LOMBARDA

SIMBOLOGIA CATASTALE

Particella catastale | Viabilità interpoderale | Strada pubblica | Acqua pubblica | Fossi e/o rii

Confine di Comune | Confine di Foglio catastale

QUADRO DI UNIONE DEI FOGLI CATASTALI

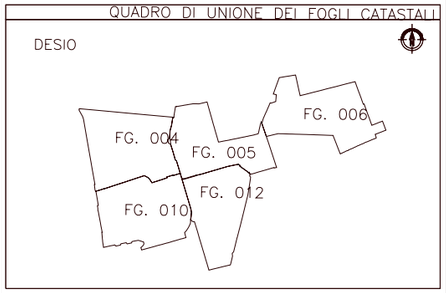

QUADRO DI UNIONE PER TAVOLE PROGETTO DI COMP

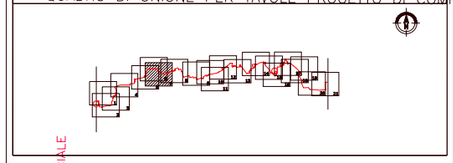

QUADRO DI UNIONE PER TRATTE PROGETTO DI COM

QUADRO DI UNIONE GENERALE

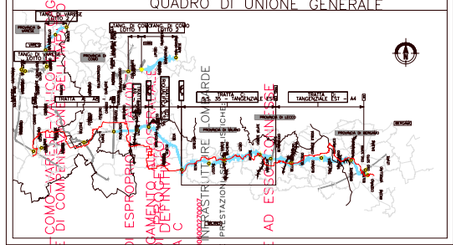

CONSIGLIO TERRITORIALE E SOCIALE

IDENTIFICAZIONE ELABORATO

OPERE DALMINE COMUNE DI DESIO
E MISURE COMPENSATIVE

PIANO PARTICELLARE DI ESPROPRIO
GENERALE COLLEGAMENTO
PROGETTO DEFINITIVO
GREENWAY – TRATTA C

CONCESSIONARIO: CONSORZIO ITALIANO PER LE INFRASTRUTTURE COMPATIBILI
REVISIONE: RESPONSABILE DELL'INTEGRAZIONE TRA LE PRESTAZIONI SPECIALISTICHE
Dott. Ing. Massimo Lacosta

E OPERE ACCESSORIE AD ESSE CONNESSE

PROGETTISTA: ELABORAZIONE PROGETTUALE
Dott. Ing. Elena Maria Radaelli Dott. Ing. Elena Maria Radaelli

PROGETTISTA: ELABORAZIONE PROGETTUALE
Dott. Ing. Elena Maria Radaelli Dott. Ing. Elena Maria Radaelli

CONCESSIONARIO: PROGETTISTA: ELABORAZIONE PROGETTUALE

CODICE COMMESSA	PROGRESSIVO	PARTE DI OPERA	TIPO ELABORATO	PROGRESSIVO	REVISIONE ESTESA
AG	AMBITO				
146PL	007A				

SCALA: 1:2.000 — Feb. 2009 — EMISSIONE — A

Il presente documento non potrà essere copiato, riprodotto o altrimenti pubblicato in tutto o in parte senza il consenso scritto di Autostrada Pedemontana Lombarda.
This document may not be copied, reproduced or published either in part or entirely without the written permission of Autostrada Pedemontana Lombarda.