PROVINCIA DI MILANO

COMUNE DI MACHERIO

SCALA DI 1:2000

SIMBOLOGIA DI PIANO PARTICELLARE

GRUPPO	COLORE	DESCRIZIONE
ESISTENTE		STRADE PUBBLICHE
		FERROVIE
		CORSI D'ACQUA
		SEDE GREENWAY SU STRADA ESISTENTE
ESPROPRI		SEDE GREENWAY
		SUPERFICI DA ESPROPRIARE PER DEVIAZIONE DI CORSI D'ACQUA E PER RISOLUZIONE DI INTERFERENZE
ALTRI TITOLI		SUPERFICI DA ASSERVIRE
		SUPERFICI DA ASSERVIRE PER RISOLUZIONE INTERFERENZE
		SUPERFICI DA OCCUPARE TEMPORANEAMENTE (Art. 49 D.P.R. n° 327/2001)
ALTRO		SEDE AUTOSTRADA PEDEMONTANA LOMBARDA

SIMBOLOGIA CATASTALE

Particella catastale | Viabilità interpoderale | Strada pubblica | Acqua pubblica | Fossi e/o rii

Confine di Comune | Confine di Foglio catastale

QUADRO DI UNIONE DEI FOGLI CATASTALI

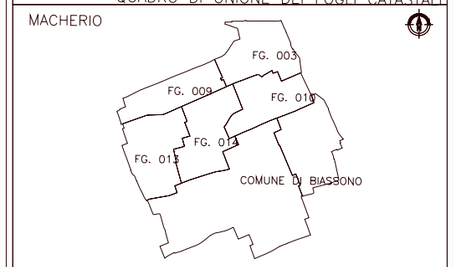

QUADRO DI UNIONE PER TAVOLE PROGETTO DI COMP

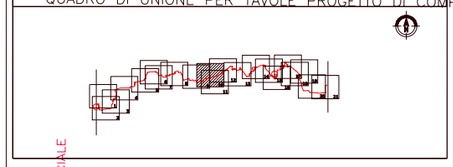

QUADRO DI UNIONE PER TRATTE PROGETTO DI CON

QUADRO DI UNIONE GENERALE

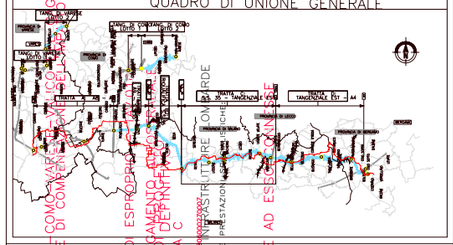

COMUNICAZIONE TERRITORIALE E SOCIALE

DALMINE E MISURE DI COMPENSAZIONE AMBIENTALE

OPERE DI MITIGAZIONE

PIANO PARTICELLARE DI ESPROPRIO

GENERALE

GREENWAY – TRATTA C

DEFINITIVO

E OPERE ACCESSORIE

AD ESSA CONNESSE

IDENTIFICAZIONE ELABORATO

CONCESSIONARIA: PROGETTAZIONE: AMBITO: AG | CODICE ELABORATO: 146PL 010A | PARTE DI OPERA | TIPO ELABORATO | PROGRESSIVA | REVISIONE ESTESA | SCALA: 1:2000 | Feb. 2009

PROGETTAZIONE: CONSORZIO TI MILANO PER LA PEDEMONTANA LOMBARDA

REVISIONE | EMISSIONE | A | Feb. 2009

RESPONSABILE DELL'INTEGRAZIONE TRA LE PRESTAZIONI SPECIALISTICHE: Dott. Ing. Massimo Lacostio

CONCESSIONARIA: Autostrada Pedemontana Lombarda

Direttore Tecnico: Dott. Ing. Graziano Lorenzi
Responsabile Tecnico Esecutivo: Dott. Ing. Vincenzo Cantello
Responsabile Tecnico: Dott. Ing. Giuseppe Biondo

PROGETTAZIONE: QUADRO DI UNIONE PROGETTUALE

PARTE TECNICA

Dott. Ing. Elena Maria Polidoro | Dott. Ing. Elena Maria Polidoro

Direzione Tecnica: Dott. Ing. Elena Maria Polidoro
Responsabile Tecnico: Dott. Ing. Elena Maria Polidoro, Dott. Ing. Mario Bono, Dott. Ing. Mario Bono, Dott. Ing. Mario Bono