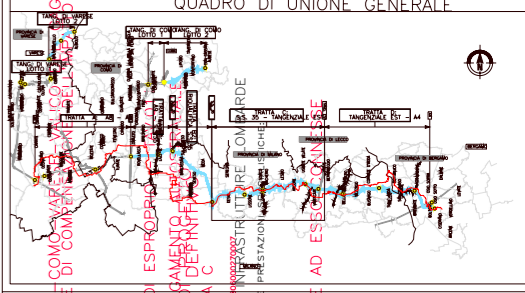
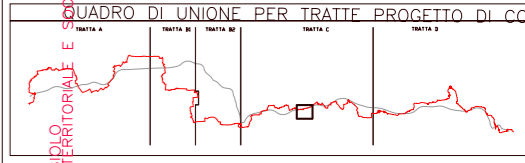
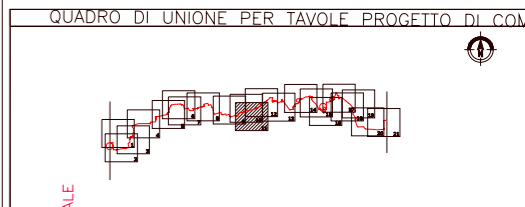
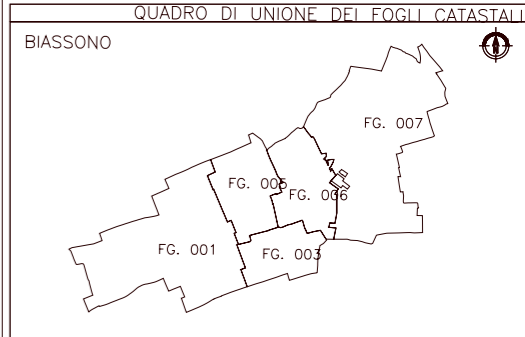


**SIMBOLOGIA DI PIANO PARTICELLARE**

GRUPPO	COLORE	DESCRIZIONE
ESISTENTE		STRADE PUBBLICHE
		FERROVIE
ESISTENTE		CORSI D'ACQUA
		SEDE GREENWAY SU STRADA ESISTENTE
ESISTENTE		SEDE GREENWAY
		SUPERFICI DA ESPROPRIARE PER DEVIAZIONE DI CORSI D'ACQUA E PER RISOLUZIONE DI INTERFERENZE
ALTRI TITOLI		SUPERFICI DA ASSERVIRE
		SUPERFICI DA ASSERVIRE PER RISOLUZIONE INTERFERENZE
		SUPERFICI DA OCCUPARE TEMPORANEAMENTE (Art. 49 D.P.R. n° 327/2001)
ALTRIO		SEDE AUTOSTRADA PEDEMONTANA LOMBARDA

**SIMBOLOGIA CATASTALE**

Confine di Comune		Confine di Foglio catastale		



**PROVINCIA DI MILANO**  
**COMUNE DI BIASSONO**  
**SCALA DI 1:2000**

OPERE DAL MINIST. COMUNITARI DEL TERRITORIO E DEL COORDINAMENTO REGIONALE E DELLE REGIONI  
PIANO PARTICELLARE DI ESPROPRIAZIONE  
PROGETTO DI ESPROPRIAZIONE  
SEDE GREENWAY - TRATTA C  
CONSORZIO IL LIANO PER ESPROPRIAZIONE STRADALE E PER LA GESTIONE E L'INTEGRAZIONE TRA LE INFRASTRUTTURE  
E OPERE AD ESPROPRIAZIONE  
Dott. Massimo Corio  
FONDAZIONE PROGETTUALE

CONFERENZA DI AMBITO  
146PL 011A  
Feb. 2009  
1:2000

EMISSIONE  
A  
Feb. 2009

REVISIONE  
REVISIONE TECNICA



Il presente documento non potrà essere copiato, riprodotto o altrimenti pubblicato in tutto o in parte senza il consenso scritto di Autostrada Lombardia S.p.A. - Via S. Maria Maddalena, 20 - 20090 Sesto San Giovanni (MI) - Tel. 02 5749 2111 - Fax 02 5749 2112 - www.aulombardia.it