COMUNE DI BIASSONO

SIMBOLOGIA DI PIANO PARTICELLARE

GRUPPO	COLORE	DESCRIZIONE
ESISTENTE		STRADE PUBBLICHE
		FERROVIE
		CORSI D'ACQUA
		SEDE GREENWAY SU STRADA ESISTENTE
ESPROPRI		SEDE GREENWAY
		SUPERFICI DA ESPROPRIARE PER DEVIAZIONE DI CORSI D'ACQUA E PER RISOLUZIONE DI INTERFERENZE
ALTRI TITOLI		SUPERFICI DA ASSERVIRE
		SUPERFICI DA ASSERVIRE PER RISOLUZIONE INTERFERENZE
		SUPERFICI DA OCCUPARE TEMPORANEAMENTE (Art. 49 D.P.R. n° 327/2001)
ALTRO		SEDE AUTOSTRADA PEDEMONTANA LOMBARDA

SIMBOLOGIA CATASTALE

Particella catastale | Viabilità interpoderale | Strada pubblica | Acqua pubblica | Fossi e/o rii

Confine di Comune | Confine di Foglio catastale

QUADRO DI UNIONE DEI FOGLI CATASTALI

MACHERIO

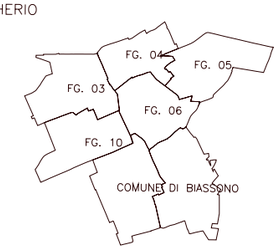

QUADRO DI UNIONE PER TAVOLE PROGETTO DI COMP

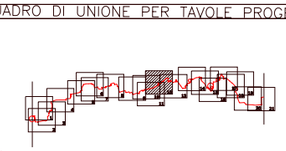

QUADRO DI UNIONE PER TRATTE PROGETTO DI CON

QUADRO DI UNIONE GENERALE

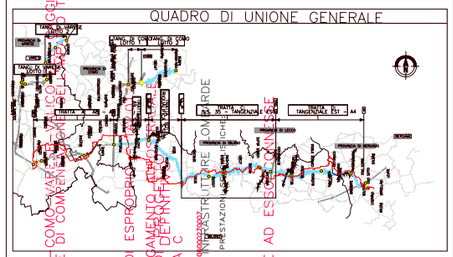

COMUNICAZIONE AL CONSIGLIO TERRITORIALE E SOCIALE

DALMINE – COMUNICAZIONE ALLA CITTADINANZA
E MISURE DI COMPENSAZIONE

PIANO PARTICELLARE DI ESPROPRIO

GENERALE COLLEGAMENTO
PROGETTAZIONE PROCEDURA DEFINITIVA
GREENWAY – TRATTA C

CONSORZIO ITALIANO PER LE INFRASTRUTTURE ONLIGHT

REVISIONE A SEGUITO DI CHIUSURA CONFERENZA DI SERVIZI

RESPONSABILE DELL'INTEGRAZIONE TRA LE PRESTAZIONI SPECIALISTICHE

E OPERE DI ESPROPRIO ASSOCIATE

Dott. Ing. Massimo Ricosta

IDENTIFICAZIONE ELABORATO

CONCESSIONARIA: AC

PROGETTISTA: ARETI

STRADA

PARTE DI OPERA: Tipo ELABORATO

PROGRESSIVA

REVISIONE ESTERNA

146PL | 012A

Feb. 2009

1:2.000

CONCESSIONARIA: Feb. 2009 EMISSIONE A

REVISIONE A

ELABORAZIONE PROGETTUALE

DIRETTORE TECNICO

Dott. Ing. Elena Maria Rugiella Ing. Elena Maria Rugiella

Autostrada Pedemontana Lombarda

Direttore Tecnico: Dott. Ing. Gaetano Lovati
Responsabile Integrazione Prestazioni Specialistiche: Dott. Ing. Giuseppe Marcato
Responsabile Tecnico: Dott. Ing. Giuseppe Marcato

Il presente documento non potrà essere copiato, riprodotto o altrimenti pubblicato in tutto o in parte senza il consenso scritto di Autostrada Pedemontana Lombarda.
This document may not be copied, reproduced or published either in part or entirely without the written permission of Autostrada Pedemontana Lombarda.

PROVINCIA DI MILANO

COMUNE DI MACHERIO

SCALA DI 1:2000