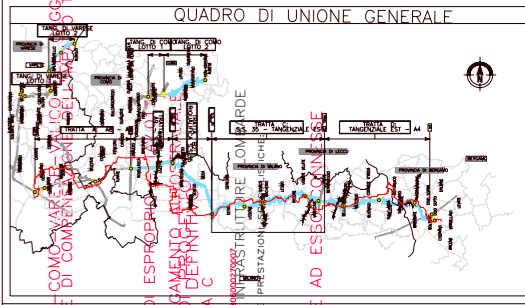
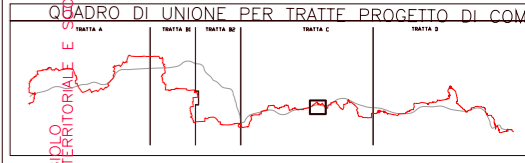
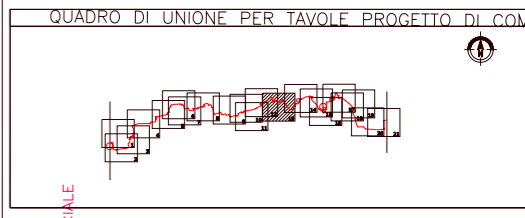
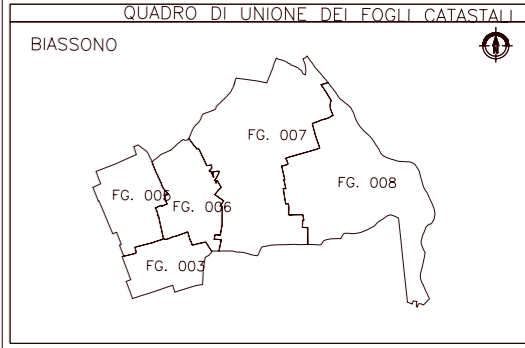




SIMBOLOGIA DI PIANO PARTICELLARE		
GRUPPO	COLORE	DESCRIZIONE
ESISTENZE	[Grey]	STRADE PUBBLICHE
	[Dark Grey]	FERROVIE
	[Light Blue]	CORSI D'ACQUA
ESPROPRI	[Orange]	SEDE GREENWAY SU STRADA ESISTENTE
	[Green]	SEDE GREENWAY
ALTRI TITOLI	[Pink]	SUPERFICI DA ESPROPRIARE PER DEVIAZIONE DI CORSI D'ACQUA E PER RISOLUZIONE DI INTERFERENZE
	[Brown]	SUPERFICI DA ASSERVIRE
ALTRI	[Purple]	SUPERFICI DA ASSERVIRE PER RISOLUZIONE INTERFERENZE
	[Yellow]	SUPERFICI DA OCCUPARE TEMPORANEAMENTE (Art. 49 D.P.R. n° 327/2001)
ALTRI	[White]	SEDE AUTOSTRADA PEDEMONTANA LOMBARDA

SIMBOLOGIA CATASTALE					
[Icon]	Particella catastale	[Icon]	Via pubblica	[Icon]	Strada pubblica
[Icon]	Confine di Comune	[Icon]	Acqua pubblica	[Icon]	Fiume
[Icon]	Confine di Foglio catastale	[Icon]		[Icon]	Fiume



OPERE E MISURE DI ESPROPRIAZIONE E ASSERIMENTO

PIANO PARTICELLARE DI ESPROPRIAZIONE E ASSERIMENTO

PROGETTO DI GREENWAY - TRACCE

CONSORZIO LIANO PER L'ESPROPRIAZIONE E ASSERIMENTO

E OPERE AD ESECUZIONE

IDENTIFICAZIONE ELABORATO

CONFERMA MODELLO

ACQUA

146PL 013A

Feb. 2009

EMISSIONE A

Dot. Massimo Corio

REVISIONE E APPROVAZIONE PROGETTUALE

REVISIONE E APPROVAZIONE PROGETTUALE

REVISIONE E APPROVAZIONE PROGETTUALE

PROVINCIA DI MILANO
COMUNE DI BIASSONO
 SCALA DI 1:2000



Il presente documento non potrà essere copiato, riprodotto o altrimenti pubblicato in tutto o in parte senza il consenso scritto di Autostrade per l'Italia S.p.A. / This document may not be copied, reproduced or published either in part or entirety without the written permission of Autostrade per l'Italia S.p.A.