PROVINCIA DI MILANO

COMUNE DI ARCORE

SCALA DI 1:2000

SIMBOLOGIA DI PIANO PARTICELLARE

GRUPPO	COLORE	DESCRIZIONE
ESISTENTE		STRADE PUBBLICHE
		FERROVIE
		CORSI D'ACQUA
		SEDE GREENWAY SU STRADA ESISTENTE
ESPROPRI		SEDE GREENWAY
		SUPERFICI DA ESPROPRIARE PER DEVIAZIONE DI CORSI D'ACQUA E PER RISOLUZIONE DI INTERFERENZE
ALTRI TITOLI		SUPERFICI DA ASSERVIRE
		SUPERFICI DA ASSERVIRE PER RISOLUZIONE INTERFERENZE
		SUPERFICI DA OCCUPARE TEMPORANEAMENTE (Art. 49 D.P.R. n° 327/2001)
ALTRO		SEDE AUTOSTRADA PEDEMONTANA LOMBARDA

SIMBOLOGIA CATASTALE

Particella catastale | Viabilità interpoderale | Strada pubblica | Acqua pubblica | Fossi e/o rii

Confine di Comune | Confine di Foglio catastale

QUADRO DI UNIONE DEI FOGLI CATASTALI

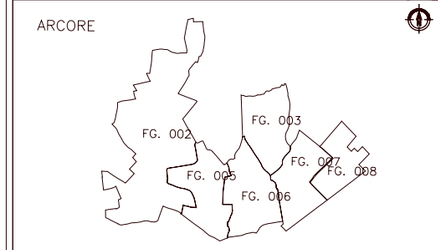

QUADRO DI UNIONE PER TAVOLE PROGETTO DI COMP

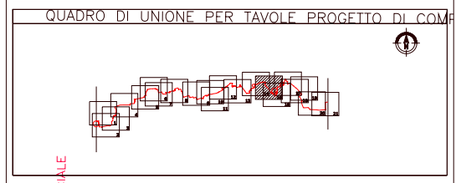

QUADRO DI UNIONE PER TRATTE PROGETTO DI CON

QUADRO DI UNIONE GENERALE

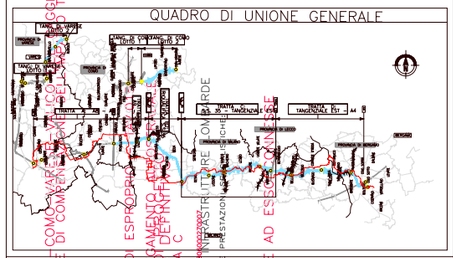

IDENTIFICAZIONE ELABORATO

OPERE DALMINE COMPLEMENTARI AL TRACCIATO E MISURE DI COMPENSAZIONE AMBIENTALE E TERRITORIALE E SOCIALE

PIANO PARTICELLARE DI ESPROPRIO

GENERALE COLLEGAMENTO CICLOPEDONALE PROGETTO GREENWAY – TRATTA C DEFINITIVO

E OPERE AD ESECUZIONE

CONCESSIONARIA: AG

AMBITO

ATTI DI GARA

TIPO ELABORATO: 146PL

REVISIONE ELABORATO: 015A

PROGRESSIVA

SCALA: 1:2000

Feb. 2009

REVISIONE: A

EMISSIONE

CONSORZIO ITALIANO PER LE INFRASTRUTTURE VERDE

REVISIONE RESPONSABILE DELL'INTEGRAZIONE TRA LE PRESTAZIONI SPECIALISTICHE

Dott. Ing. Massimo Lucosto

PROGETTAZIONE PROGETTUALE

Direttore Tecnico: Dott. Ing. Stefano Lorenzi

Coordinatore Tecnico: Dott. Ing. Giuseppe Carrara

Responsabile Tecnico: Dott. Ing. Giuseppe Brescia

Dott. Ing. Elena Maria Regalzetta

Dott. Ing. Elena Maria Regalzetta

Dott. Ing. Elena Maria Regalzetta