PROVINCIA DI MILANO

COMUNE DI ARCORE

SCALA DI 1:2000

SIMBOLOGIA DI PIANO PARTICELLARE

GRUPPO	COLORE	DESCRIZIONE
ESISTENTE		STRADE PUBBLICHE
		FERROVIE
		CORSI D'ACQUA
		SEDE GREENWAY SU STRADA ESISTENTE
ESPROPRI		SEDE GREENWAY
		SUPERFICI DA ESPROPRIARE PER DEVIAZIONE DI CORSI D'ACQUA E PER RISOLUZIONE DI INTERFERENZE
ALTRI TITOLI		SUPERFICI DA ASSERVIRE
		SUPERFICI DA ASSERVIRE PER RISOLUZIONE INTERFERENZE
		SUPERFICI DA OCCUPARE TEMPORANEAMENTE (Art. 49 D.P.R. n° 327/2001)
ALTRO		SEDE AUTOSTRADA PEDEMONTANA LOMBARDA

SIMBOLOGIA CATASTALE

Particella catastale | Viabilità interpoderale | Strada pubblica | Acqua pubblica | Fossi e/o rii

Confine di Comune | Confine di Foglio catastale

QUADRO DI UNIONE DEI FOGLI CATASTALI

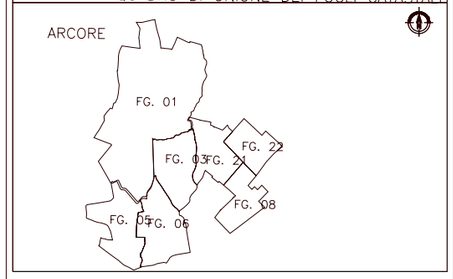

QUADRO DI UNIONE PER TAVOLE PROGETTO DI COMP

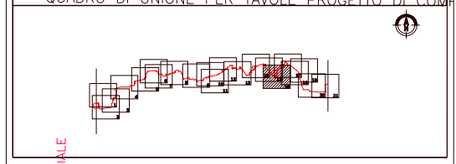

QUADRO DI UNIONE PER TRATTE PROGETTO DI CON

QUADRO DI UNIONE GENERALE

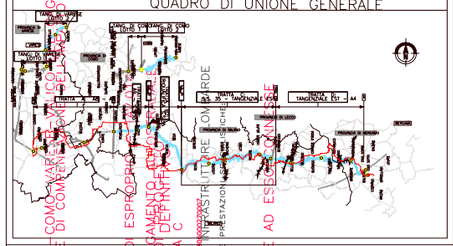

IDENTIFICAZIONE ELABORATO

OPERE DI MITIGAZIONE E MISURE DI COMPENSAZIONE AMBIENTALE

PIANO PARTICELLARE DI ESPROPRIO

GENERALE CON ELENCO DEI NUMERI CATASTALI

PROGETTO DEFINITIVO

TRATTA C

PROGETTAZIONE: CONSORZIO ITALIANO PER LA INTEGRAZIONE TRA LE INFRASTRUTTURE COMPARTO ARCORE

RESPONSABILE DELL'INTEGRAZIONE TRA LE PRESTAZIONI SPECIALISTICHE

E OPERE AD ESSO CONNESSE

Dott. Ing. Massimo Lacosta

CONCEDENTE: AC

PROGETTISTA: ALBERTO

PARTE DI OPERA: 146PL

TIPO ELABORATO: 016A

PROGRESSIVA

REVISIONE ESECUTIVA

Feb. 2009

1:2.000

CONCESSIONARIA: CONSORZIO ITALIANO PER LA INTEGRAZIONE TRA LE INFRASTRUTTURE

REVISIONE: EMISSIONE A

Feb. 2009

ELABORAZIONE PROGETTUALE

Direttore Tecnico: Dott. Ing. Giuliano Lenti
Coordinatore Tecnico: Dott. Ing. Giuseppe Cavallo
Responsabile Tecnico: Dott. Ing. Massimo Ghiandai

Dott. Ing. Elena Maria Radaelli
Dott. Ing. Elena Maria Radaelli

Il presente documento non potrà essere copiato, riprodotto o altrimenti pubblicato in tutto o in parte senza il consenso scritto di Autostrade Lombarde
This document may not be copied, reproduced or published either in part or entirely without the written permission of Autostrade Lombarde