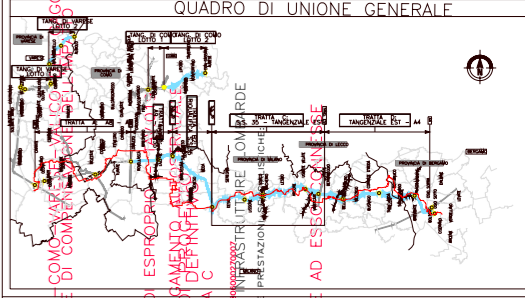
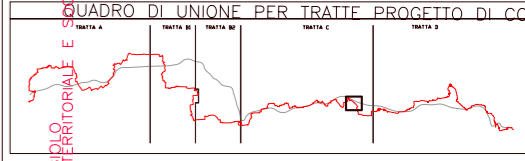
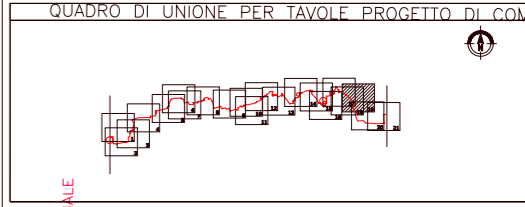
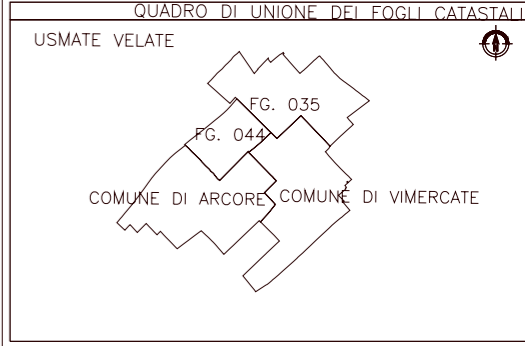


SIMBOLOGIA DI PIANO PARTICELLARE		
GRUPPO	COLORE	DESCRIZIONE
ESISTENZE	[Grigio scuro]	STRADE PUBBLICHE
	[Grigio chiaro]	FERROVIE
	[Ciano]	CORSI D'ACQUA
ESPROPRI	[Arancione]	SEDE GREENWAY SU STRADA ESISTENTE
	[Verde]	SEDE GREENWAY
ALTRI TITOLI	[Magenta]	SUPERFICI DA ESPROPRIARE PER DEVIAZIONE DI CORSI D'ACQUA E PER RISOLUZIONE DI INTERFERENZE
	[Marrone]	SUPERFICI DA ASSERVIRE
ALTRI	[Azzurro]	SUPERFICI DA ASSERVIRE PER RISOLUZIONE INTERFERENZE
	[Giallo]	SUPERFICI DA OCCUPARE TEMPORANEAMENTE (Art. 49 D.P.R. n° 327/2001)
ALTRI	[Bianco]	SEDE AUTOSTRADA PEDEMONTANA LOMBARDA

SIMBOLOGIA CATASTALE					
[Icona Particella censuaria]	Particella censuaria	[Icona Vignetta intercomunale]	Vignetta intercomunale	[Icona Strada pubblica]	Strada pubblica
[Icona Confine di Comune]	Confine di Comune	[Icona Confine di Foglio catastale]	Confine di Foglio catastale	[Icona Fiume a/1° r.a.]	Fiume a/1° r.a.



IDENTIFICAZIONE ELABORATO

OPERE DAL MINIST. REGIONALE DI ESPROPRIAZIONE E MISURE DI COMPENSAZIONE TERRITORIALE E SOCIALE

PIANO PARTICELLARE DI ESPROPRIAZIONE COLLETTIVA PER IL COORDINAMENTO DEL SISTEMA VERDE E OPERE AD ESERCIZIO ESISTENTE

PROGETTAZIONE PER IL COORDINAMENTO DEL SISTEMA VERDE

CONSORZIO IL LIANO PER LA GESTIONE E L'INTEGRAZIONE TRA LE ATTIVITÀ

REVISIONE E APPROVAZIONE

Dot. Massimo Costa

ELABORAZIONE PROGETTUALE

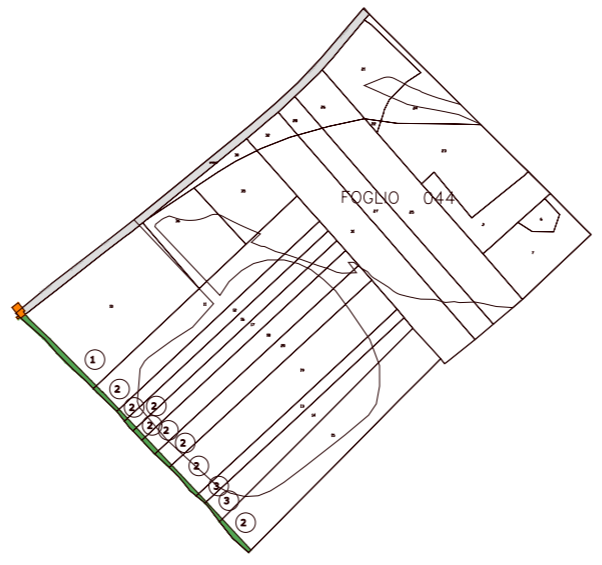
CONFERENZA DI ACQUASANTA

146PL 019A

Feb. 2009

EMISSIONE A

Feb. 2009



COMUNE DI ARCORE

COMUNE DI VIMERCATE



PROVINCIA DI MILANO
COMUNE DI USMATE VELATE
SCALA DI 1:2000