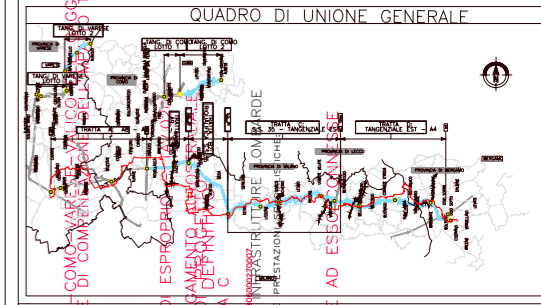
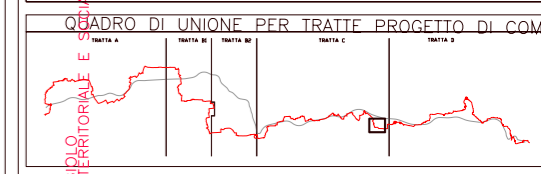

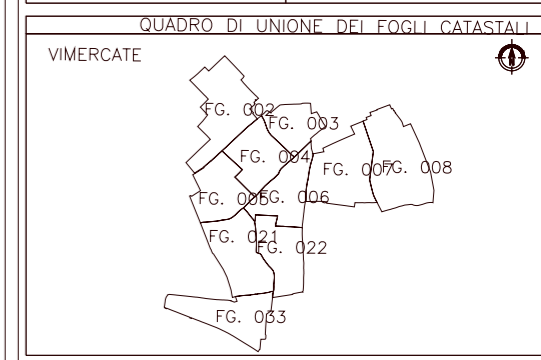




SIMBOLOGIA DI PIANO PARTICELLARE		
GRUPPO	COLORE	DESCRIZIONE
ESISTENZE	[Grey]	STRADE PUBBLICHE
	[Dark Grey]	FERROVIE
	[Light Blue]	CORSI D'ACQUA
	[Orange]	SEDE GREENWAY SU STRADA ESISTENTE
ESPROPRI	[Green]	SEDE GREENWAY
	[Pink]	SUPERFICI DA ESPROPRIARE PER DEVIAZIONE DI CORSI D'ACQUA E PER RISOLUZIONE DI INTERFERENZE
ALTRI TITOLI	[Brown]	SUPERFICI DA ASSERVIRE
	[Purple]	SUPERFICI DA ASSERVIRE PER RISOLUZIONE INTERFERENZE
	[Yellow]	SUPERFICI DA OCCUPARE TEMPORANEAMENTE (Art. 49 D.P.R. n° 327/2001)
ALTRO	[White]	SEDE AUTOSTRADA PEDEMONTANA LOMBARDA

SIMBOLOGIA CATASTALE					
[Icon]	Particella catastale	[Icon]	Vignate interpodere	[Icon]	Strada pubblica
[Icon]	Confine di Comune	[Icon]	Confine di Foglio catastale	[Icon]	Acqua pubblica
[Icon]		[Icon]		[Icon]	Fiume n° 4/20-18



IDENTIFICAZIONE ELABORATO

OPERE DAL MINISTERO COMUNITARI E MISURE DI COMPENSAZIONE TERRITORIALE E SOCIALE

PIANO PARTICELLARE DI ESPROPRIAZIONE COLLETTIVA PER LA REALIZZAZIONE DI UN'OPERA PUBBLICA

PROGETTO DI ESPROPRIAZIONE COLLETTIVA PER LA REALIZZAZIONE DI UN'OPERA PUBBLICA

CONSORZIO LOMBARDO PER LA REALIZZAZIONE DI UN'OPERA PUBBLICA

OPERE AD ESECUZIONE

Dot. Massimo Costa

REVISIONE E APPROVAZIONE PROGETTUALE

CONFERMA PRODOTTORE

146PL 020A

Feb. 2009

EMISSIONE A

CONFERMA TECNICA

PROVINCIA DI MILANO  
**COMUNE DI VIMERCATE**  
 SCALA DI 1:2000

Il presente documento non potrà essere copiato, riprodotto o altrimenti pubblicato in tutto o in parte senza il consenso scritto di Autostrade del Nord Italia S.p.A. / This document may not be copied, reproduced or published either in part or in entirety without the written permission of Autostrade del Nord Italia S.p.A.