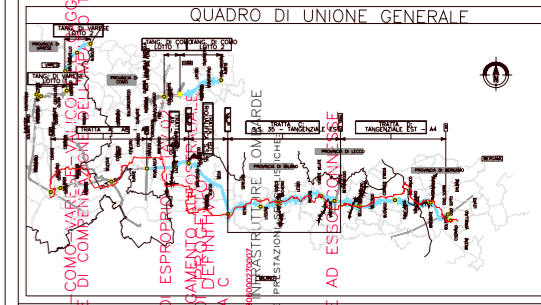
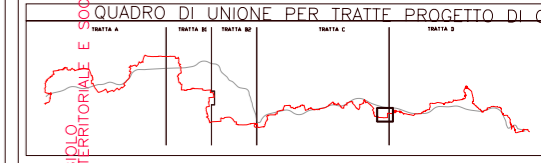
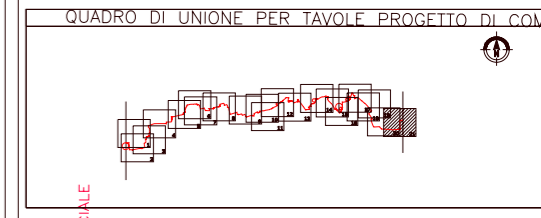
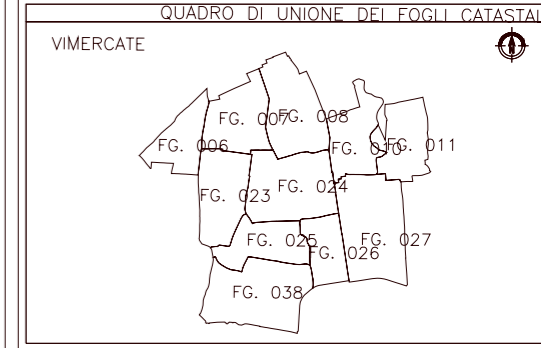




SIMBOLOGIA DI PIANO PARTICELLARE		
GRUPPO	COLORE	DESCRIZIONE
ESISTENZE		STRADE PUBBLICHE
		FERROVIE
		CORSI D'ACQUA
ESPROPRI		SEDE GREENWAY SU STRADA ESISTENTE
		SEDE GREENWAY
ALTRI TITOLI		SUPERFICI DA ESPROPRIARE PER DEVIAZIONE DI CORSI D'ACQUA E PER RISOLUZIONE DI INTERFERENZE
		SUPERFICI DA ASSERVIRE
ALTRI		SUPERFICI DA ASSERVIRE PER RISOLUZIONE INTERFERENZE
		SUPERFICI DA OCCUPARE TEMPORANEAMENTE (Art. 49 D.P.R. n° 327/2001)
ALTRI		SEDE AUTOSTRADA PEDEMONTANA LOMBARDA

SIMBOLOGIA CATASTALE					
	Particella catastale		Vicino interpodere		Strada pubblica
	Acqua pubblica		Confine di Comune		Confine di Foglio catastale



OPERE DAL MINISTERO DI COMUNITA' TERRITORIALE E SOCIALE

PIANO PARTICELLARE DI ESPROPRIAZIONE PER LA REALIZZAZIONE DI UN'OPERA DI INFRASTRUTTURA (SEDE GREENWAY - TRATTA C)

PROGETTO DI ESPROPRIAZIONE PER LA REALIZZAZIONE DI UN'OPERA DI INFRASTRUTTURA (SEDE GREENWAY - TRATTA C)

CONSORZIO INTERCOMUNALE PER LA REALIZZAZIONE DI UN'OPERA DI INFRASTRUTTURA (SEDE GREENWAY - TRATTA C)

REVISIONE E APPROVAZIONE DEL PROGETTO

Dot. Massimo Corio

PROGETTAZIONE E REDAZIONE

CONFERENZA DI SERVIZI

14/01/2011

Feb. 2009

1:2000

EMISSIONE A

CONFERENZA DI SERVIZI

14/01/2011

Feb. 2009

1:2000

EMISSIONE A

CONFERENZA DI SERVIZI

14/01/2011

Feb. 2009

1:2000

EMISSIONE A

PROVINCIA DI MILANO  
**COMUNE DI VIMERCATE**  
 SCALA DI 1:2000

Il presente documento non potrà essere copiato, riprodotto o altrimenti pubblicato in tutto o in parte senza il consenso scritto di Autostrade per l'Italia S.p.A. / This document may not be copied, reproduced or published either in part or entirely without the written permission of Autostrade per l'Italia S.p.A.