
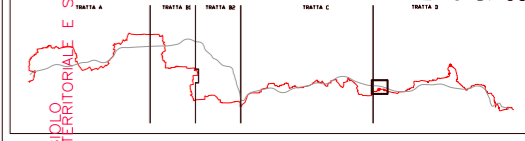
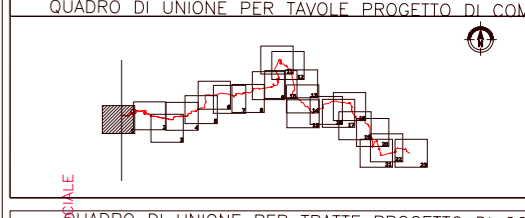
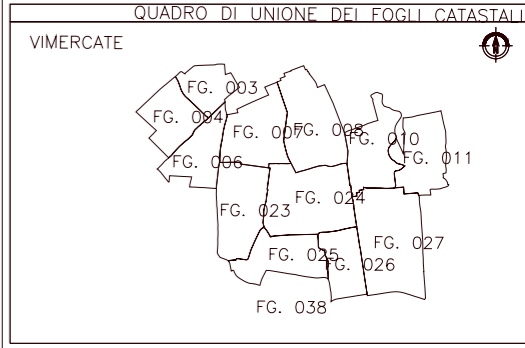


**SIMBOLOGIA DI PIANO PARTICELLARE**

GRUPPO	COLORE	DESCRIZIONE
ESISTENTE	[Grey]	STRADE PUBBLICHE
	[Light Grey]	FERROVIE
	[Light Blue]	CORSI D'ACQUA
ESPROPRI	[Orange]	SEDE GREENWAY SU STRADA ESISTENTE
	[Green]	SEDE GREENWAY
ALTRI TITOLI	[Pink]	SUPERFICI DA ESPROPRIARE PER DEVIAZIONE DI CORSI D'ACQUA E PER RISOLUZIONE DI INTERFERENZE
	[Brown]	SUPERFICI DA ASSERVIRE
ALTR	[Purple]	SUPERFICI DA ASSERVIRE PER RISOLUZIONE INTERFERENZE
	[Yellow]	SUPERFICI DA OCCUPARE TEMPORANEAMENTE (Art. 49 D.P.R. n° 327/2001)
ALTR	[White]	SEDE AUTOSTRADA PEDEMONTANA LOMBARDA

**SIMBOLOGIA CATASTALE**

[Symbol]	Particella censuaria	[Symbol]	Vigna interpartita	[Symbol]	Strada pubblica	[Symbol]	Acqua pubblica	[Symbol]	Fiume
[Symbol]	Confine di Comune	[Symbol]	Confine di Foglio catastale						



PROVINCIA DI MILANO  
**COMUNE DI VIMERCATE**  
 SCALA DI 1:2000

**OPERE E MISURE DI COMPLEMENTAZIONE DEL PIANO PARTICELLARE**

**PIANO PARTICELLARE DI ESPROPRIAZIONE PER DEVIAZIONE DI CORSI D'ACQUA E PER RISOLUZIONE DI INTERFERENZE**

**SEDE GREENWAY**

**OPERE AD ESEMPIO**

CONFERMAZIONE IDENTIFICAZIONE ELABORATO  
 APPROVATO  
 146PL/001A  
 Feb. 2009  
 EMISSIONE A

PROGETTATO DA  
 CO.SORZIO L. LIANO PER L'INTEGRAZIONE TRA LE  
 REVISIONE E APPROVAZIONE  
 Dot. Massimo Corio  
 FUNDATAZIONE PROGETTUALE

Il presente documento non potrà essere copiato, riprodotto o altrimenti pubblicato in tutto o in parte senza il consenso scritto di Autostrada Padana. This document may not be copied, reproduced or published either in part or entirety without the written permission of Autostrada Padana.