SIMBOLOGIA DI PIANO PARTICELLARE

GRUPPO	COLORE	DESCRIZIONE
ESISTENTE		STRADE PUBBLICHE
		FERROVIE
		CORSI D'ACQUA
		SEDE GREENWAY SU STRADA ESISTENTE
ESPROPRI		SEDE GREENWAY
		SUPERFICI DA ESPROPRIARE PER DEVIAZIONE DI CORSI D'ACQUA E PER RISOLUZIONE DI INTERFERENZE
ALTRI TITOLI		SUPERFICI DA ASSERVIRE
		SUPERFICI DA ASSERVIRE PER RISOLUZIONE INTERFERENZE
		SUPERFICI DA OCCUPARE TEMPORANEAMENTE (Art. 49 D.P.R. n° 327/2001)
ALTRO		SEDE AUTOSTRADA PEDEMONTANA LOMBARDA

SIMBOLOGIA CATASTALE

Particella catastale | Viabilità interpoderale | Strada pubblica | Acqua pubblica | Fossi e/o rii

Confine di Comune | Confine di Foglio catastale

QUADRO DI UNIONE DEI FOGLI CATASTALI

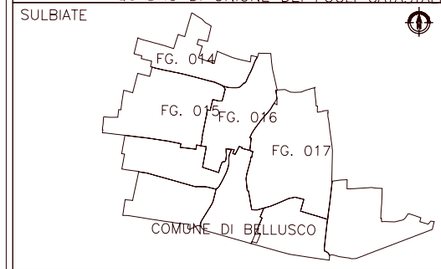

QUADRO DI UNIONE PER TAVOLE PROGETTO DI COMP

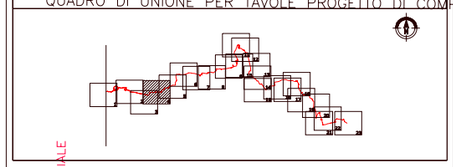

QUADRO DI UNIONE PER TRATTE PROGETTO DI CON

QUADRO DI UNIONE GENERALE

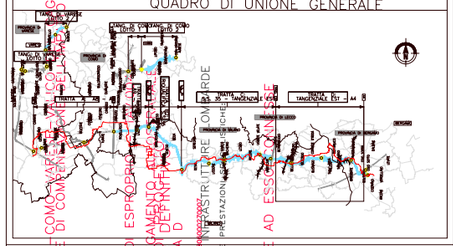

COMUNE DI MARCALLO CON CASONE
DI COMPETENZA TERRITORIALE E SOCIALE

DALMINE
E MISURE

OPERE

PIANO PARTICELLARE DI ESPROPRIO

GENERALE
GREENWAY – TRATTA D

PROGETTAZIONE

CONSORZIO TI MILANO PER LA REALIZZAZIONE DELLA PEDEMONTANA LOMBARDA

REVISIONE

RESPONSABILE DELL'INTEGRAZIONE TRA LE PRESTAZIONI SPECIALISTICHE

Dott. Ing. Massimo Lacostio

E OPERE ACCESSORIE

AD ESSE

IDENTIFICAZIONE ELABORATO

CONCEDENTE: PROGETTISTA: AMBITO

AG

PARTE DI OPERA | TIPO ELABORATO | PROGRESSIVA | REVISIONE ESTERNA

14 | PL | 004 | A

Feb. 2009

1:2.000

CONCESSIONARIO

Feb. 2009 | EMISSIONE | A

DIRETTORE TECNICO

Dott. Ing. Elena Maria Prosperetta | Ing. Elena Maria Pro

Direzione Tecnica: Dott. Ing. Giuliano Lorenzi
Coordinamento Tecnico Esecutivo: Dott. Ing. Vincenzo Cascone
Responsabile Tecnico: Dott. Ing. Giuseppe Brunetti

Il presente documento non potrà essere copiato, riprodotto o altrimenti pubblicato in tutto o in parte senza il consenso scritto di Autostrada Pede
This document may not be copied, reproduced or published either in part or entirely without the written permission of Autostrada Ped

PROVINCIA DI MILANO

COMUNE DI SULBIATE

SCALA DI 1:2000