
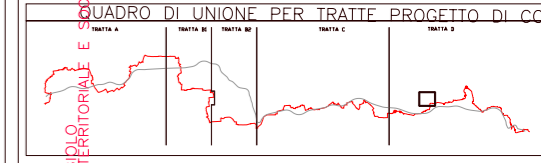
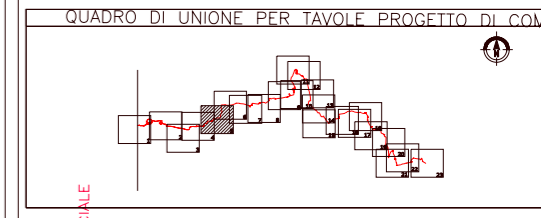
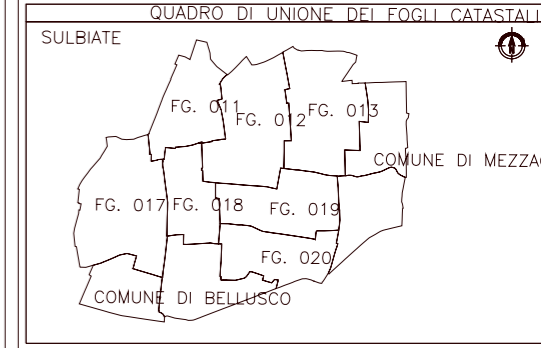




SIMBOLOGIA DI PIANO PARTICELLARE		
GRUPPO	COLORE	DESCRIZIONE
ESISTENZE	[Grey]	STRADE PUBBLICHE
	[Light Grey]	FERROVIE
	[Light Blue]	CORSI D'ACQUA
ESPROPRI	[Orange]	SEDE GREENWAY SU STRADA ESISTENTE
	[Green]	SEDE GREENWAY
ALTRI TITOLI	[Pink]	SUPERFICI DA ESPROPRIARE PER DEVIAZIONE DI CORSI D'ACQUA E PER RISOLUZIONE DI INTERFERENZE
	[Brown]	SUPERFICI DA ASSERVIRE
	[Purple]	SUPERFICI DA ASSERVIRE PER RISOLUZIONE INTERFERENZE
ALTRIO	[Yellow]	SUPERFICI DA OCCUPARE TEMPORANEAMENTE (Art. 49 D.P.R. n° 327/2001)
	[White]	SEDE AUTOSTRADA PEDEMONTANA LOMBARDA

SIMBOLOGIA CATASTALE					
[Icon]	Particella catastale	[Icon]	Via pubblica	[Icon]	Strada pubblica
[Icon]	Confine di Comune	[Icon]	Acqua pubblica	[Icon]	Confine di Foglio catastale
[Icon]		[Icon]		[Icon]	



IDENTIFICAZIONE ELABORATO

OPERE DAL MINISTERO DEL TERRITORIO E DEL PAESAGGIO

PIANO PARTICELLARE DI ESPROPRIAZIONE PER LA REALIZZAZIONE DI UN'OPERA DI INFRASTRUTTURA

PROGETTO DI LINEA PER FERROVIE STRUTTURE E OPERE AD ESSESSOQUERSE

CONSORZIO IL LIANO PER LE INFRASTRUTTURE E OPERE AD ESSESSOQUERSE

REVISIONE E APPROVAZIONE

Dot. Massimo Costa

ELABORAZIONE PROGETTUALE

CONFERMA PRODOTTORE

146PL 005A

Feb. 2009

EMISSIONE A

CONFERMA PRODOTTORE

CONFERMA PRODOTTORE

PROVINCIA DI MILANO
COMUNE DI SULBIATE
 SCALA DI 1:2000

Il presente documento non potrà essere copiato, riprodotto o altrimenti pubblicato in tutto o in parte senza il consenso scritto di Autostrade del Nord Italia S.p.A. / This document may not be copied, reproduced or published either in part or entirely without the written permission of Autostrade del Nord Italia S.p.A.