
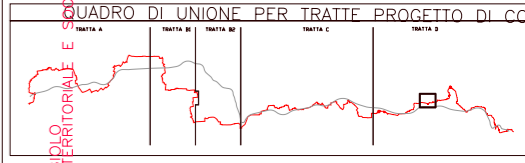
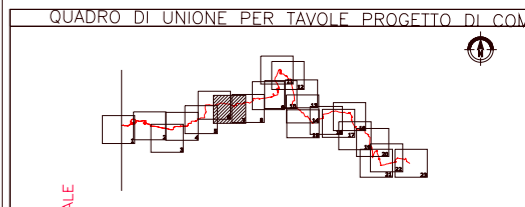
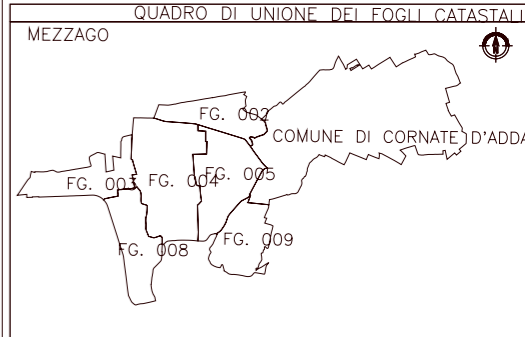




COMUNE DI CORNATE D'ADDA

SIMBOLOGIA DI PIANO PARTICELLARE		
GRUPPO	COLORE	DESCRIZIONE
ESISTENTE	(Grey)	STRADE PUBBLICHE
	(Grey)	FERROVIE
	(Blue)	CORSI D'ACQUA
	(Orange)	SEDE GREENWAY SU STRADA ESISTENTE
ESPROPRI	(Green)	SEDE GREENWAY
	(Pink)	SUPERFICI DA ESPROPRIARE PER DEVIAZIONE DI CORSI D'ACQUA E PER RISOLUZIONE DI INTERFERENZE
ALTRI TITOLI	(Brown)	SUPERFICI DA ASSERVIRE
	(Purple)	SUPERFICI DA ASSERVIRE PER RISOLUZIONE INTERFERENZE
	(Yellow)	SUPERFICI DA OCCUPARE TEMPORANEAMENTE (Art. 49 D.P.R. n° 327/2001)
ALTRQ	(White)	SEDE AUTOSTRADA PEDEMONTANA LOMBARDA

SIMBOLOGIA CATASTALE					
(Icon)	Particella censuaria	(Icon)	Viabilità intercomunale	(Icon)	Strada pubblica
(Icon)	Confine di Comune	(Icon)	Acqua pubblica	(Icon)	Foglio n. 1/1000
(Icon)	Confine di Foglio censuale	(Icon)		(Icon)	



IDENTIFICAZIONE ELABORATO
 OPERE DALMINESE COMUNITA' COOPERATIVA DI C.A. E S.p.A.
 PIANO PARTICELLARE DI ESPROPRIAZIONE E MISURE DI COMPENSAZIONE TERRITORIALE E SOCIALE
 PROGETTO DI ESPROPRIAZIONE E MISURE DI COMPENSAZIONE TERRITORIALE E SOCIALE
 GREENWAY - TRATTA D
 CO.SORZIO L'LIANO PER LA STRUTTURA LOMBARDA
 REVISIONE STABILE DEL TERAPIAZIONE TRA LE
 E OPERE AD ESEMPLAZIONE
 Dott. Massimo Costa
 FUNDAZIONE PROGETTUALE

CONFERMAZIONE PROGETTO
 146PL 007A
 Feb. 2009
 EMISSIONE A

PROVINCIA DI MILANO
 COMUNE DI MEZZAGO
 SCALA DI 1:2000

Il presente documento non potrà essere copiato, riprodotto o altrimenti pubblicato in tutto o in parte senza il consenso scritto di Autostrade...
 This document may not be copied, reproduced or published either in part or entirely without the written permission of Autostrade...