PROVINCIA DI MILANO

COMUNE DI CORNATE D'ADDA

SCALA DI 1:2000

SIMBOLOGIA DI PIANO PARTICELLARE

GRUPPO	COLORE	DESCRIZIONE
ESISTENTE		STRADE PUBBLICHE
		FERROVIE
		CORSI D'ACQUA
		SEDE GREENWAY SU STRADA ESISTENTE
ESPROPRI		SEDE GREENWAY
		SUPERFICI DA ESPROPRIARE PER DEVIAZIONE DI CORSI D'ACQUA E PER RISOLUZIONE DI INTERFERENZE
ALTRI TITOLI		SUPERFICI DA ASSERVIRE
		SUPERFICI DA ASSERVIRE PER RISOLUZIONE INTERFERENZE
		SUPERFICI DA OCCUPARE TEMPORANEAMENTE (Art. 49 D.P.R. n° 327/2001)
ALTRO		SEDE AUTOSTRADA PEDEMONTANA LOMBARDA

SIMBOLOGIA CATASTALE

Particella catastale | Viabilità interpoderale | Strada pubblica | Acqua pubblica | Fossi e/o rii

Confine di Comune | Confine di Foglio catastale

QUADRO DI UNIONE DEI FOGLI CATASTALI

CORNATE D'ADDA

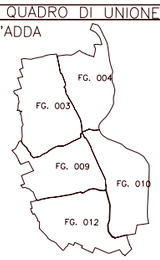

QUADRO DI UNIONE PER TAVOLE PROGETTO DI COMP

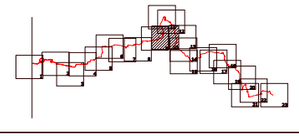

QUADRO DI UNIONE PER TRATTE PROGETTO DI CON

QUADRO DI UNIONE GENERALE

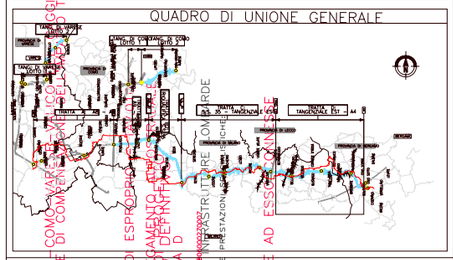

IDENTIFICAZIONE ELABORATO

OPERE DI MITIGAZIONE E MISURE COMPENSATIVE AMBIENTALI

PIANO PARTICELLARE DI ESPROPRIO

PROGETTAZIONE GENERALE COORDINATA E INTEGRATA DEI PERCORSI CICLO-PEDONALI GREENWAY – TRATTA D

CONSORZIO INTERCOMUNALE PER LE INFRASTRUTTURE TURISTICHE

REVISIONE

Dott. Ing. Massimo Costa

ELABORAZIONE PROGETTUALE

CONCESSIONARIA: AQ

AMBITO

PARTE DI OPERA | TIPO ELABORATO | PROGRESSIVA

146PL | 010A

SCALA 1:2000 | Feb. 2009

REVISIONE ESECUTIVA

Feb. 2009 | EMISSIONE | A

DIRETTORE TECNICO

Dott. Ing. Elena Maria Radaelli

Direttore Tecnico: Dott. Ing. Giuliano Lucca
Coordinatore Tecnico Operativo: Dott. Arch. Claudio Cavallo
Responsabile Tecnico: Dott. Ing. Giuseppe Bianchi

Il presente documento non potrà essere copiato, riprodotto o altrimenti pubblicato in tutto o in parte senza il consenso scritto di Autostrada Pedemontana Lombarda.
This document may not be copied, reproduced or published either in part or entirely without the written permission of Autostrada Pedemontana Lombarda.