PROVINCIA DI BERGAMO

COMUNE DI BOTTANUCO

SCALA DI 1:2000

SIMBOLOGIA DI PIANO PARTICELLARE

GRUPPO	COLORE	DESCRIZIONE
ESISTENTE		STRADE PUBBLICHE
		FERROVIE
		CORSI D'ACQUA
		SEDE GREENWAY SU STRADA ESISTENTE
ESPROPRI		SEDE GREENWAY
		SUPERFICI DA ESPROPRIARE PER DEVIAZIONE DI CORSI D'ACQUA E PER RISOLUZIONE DI INTERFERENZE
ALTRI TITOLI		SUPERFICI DA ASSERVIRE
		SUPERFICI DA ASSERVIRE PER RISOLUZIONE INTERFERENZE
		SUPERFICI DA OCCUPARE TEMPORANEAMENTE (Art. 49 D.P.R. n° 327/2001)
ALTRO		SEDE AUTOSTRADA PEDEMONTANA LOMBARDA

SIMBOLOGIA CATASTALE

Particella catastale | Viabilità interpoderale | Strada pubblica | Acqua pubblica | Fossi e/o rii

Confine di Comune | Confine di Foglio catastale

QUADRO DI UNIONE DEI FOGLI CATASTALI

QUADRO DI UNIONE PER TAVOLE PROGETTO DI COMP



QUADRO DI UNIONE PER TRATTE PROGETTO DI CON

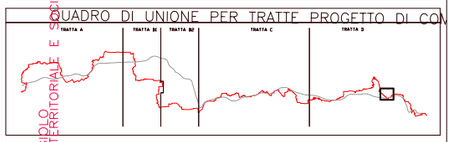

QUADRO DI UNIONE GENERALE



DALMINE - COMO - VARESE - VALICO DI CAGGIOLO
OPERE E MISURE DI COMPENSAZIONE DEL PAESAGGIO TERRITORIALE E SOCIALE

PIANO PARTICELLARE DI ESPROPRIO
GENERALE COLLEGAMENTO CIVILE
GREENWAY - TRATTA D
CONSORZIO ITALIANO PER L'INTEGRAZIONE TRA LE PRESTAZIONI DEL TRASPORTO
E OPERE AD ESSO CONNESSE

CONCESSIONARIO: Dott. Ing. Massimo Ricosta

CONCESSIONARIO	REVISIONE	ELABORAZIONE PROGETTUALE
AG	Feb. 2009 EMISSIONE A	

CONCESSIONARIO	REVISIONE	ELABORAZIONE PROGETTUALE
AG	Feb. 2009 EMISSIONE A	

Il presente documento non potrà essere copiato, riprodotto o altrimenti pubblicato in tutto o in parte senza il consenso scritto di Auto
This document may not be copied, reproduced or published either in part or entirely without the written permission of Autostrada Ped