
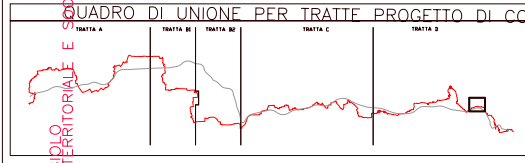
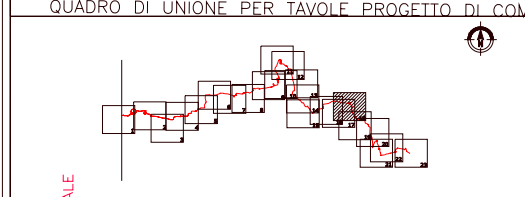
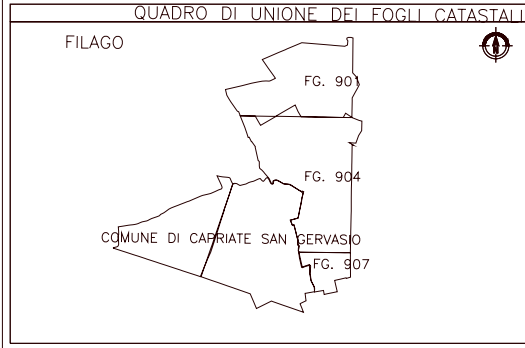




SIMBOLOGIA DI PIANO PARTICELLARE		
GRUPPO	COLORE	DESCRIZIONE
ESISTENTE		STRADE PUBBLICHE
		FERROVIE
		CORSI D'ACQUA
ESPRIORI		SEDE GREENWAY SU STRADA ESISTENTE
		SEDE GREENWAY
ALTRI TITOLI		SUPERFICI DA ESPROPRIARE PER DEVIAZIONE DI CORSI D'ACQUA E PER RISOLUZIONE DI INTERFERENZE
		SUPERFICI DA ASSERVIRE
ALTRU		SUPERFICI DA ASSERVIRE PER RISOLUZIONE INTERFERENZE
		SUPERFICI DA OCCUPARE TEMPORANEAMENTE (Art. 49 D.P.R. n° 327/2001)
ALTRU		SEDE AUTOSTRADA PEDEMONTANA LOMBARDA

SIMBOLOGIA CATASTALE		
	Particella catastrale	
	Via pubblica	
	Strada pubblica	
	Acqua pubblica	
	Fiume	
	Confine di Comune	
		Confine di Foglio catastale



IDENTIFICAZIONE ELABORATO

OPERE DAL MINIST. COM. VARI. TERR. E SOCIALE

PIANO PARTICELLARE DI ESPROPRIAZIONE E MISURE DI COMPENSAZIONE

PROGETTO DI GREENWAY - TRATTA D

CO.SORZIO IL LIANO PER LE INFRASTRUTTURE LOCALI

REVISIONE E APPROVAZIONE PROGETTUALE

Dott. Massimo Costo

EMISSIONE A

Feb. 2009

146PL 018A

CONFERMAZIONE

PROVINCIA DI BERGAMO

COMUNE DI FILAGO

SCALA DI 1:2000

PROVINCIA DI BERGAMO
COMUNE DI FILAGO
SCALA DI 1:2000

