

COMUNE DI FILAGO



FOGLIO N. 902

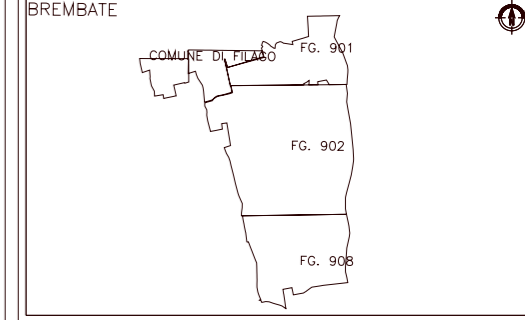
SIMBOLOGIA DI PIANO PARTICELLARE

GRUPPO	COLORE	DESCRIZIONE
ESISTENTE		STRADE PUBBLICHE
		FERROVIE
		CORSI D'ACQUA
ESPROPRI		SEDE GREENWAY SU STRADA ESISTENTE
		SEDE GREENWAY
ALTRI TITOLI		SUPERFICI DA ESPROPRIARE PER DEVIAZIONE DI CORSI D'ACQUA E PER RISOLUZIONE DI INTERFERENZE
		SUPERFICI DA ASSERVIRE
ALTRO		SUPERFICI DA ASSERVIRE PER RISOLUZIONE INTERFERENZE
		SUPERFICI DA OCCUPARE TEMPORANEAMENTE (Art. 49 D.P.R. n° 327/2001)
ALTRO		SEDE AUTOSTRADA PEDEMONTANA LOMBARDA

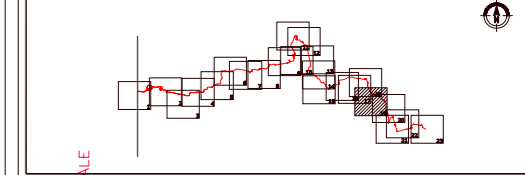
SIMBOLOGIA CATASTALE



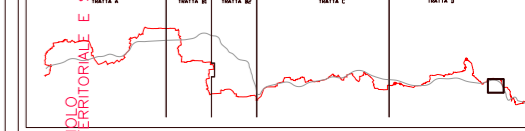
QUADRO DI UNIONE DEL FOGLIO CATASTALI



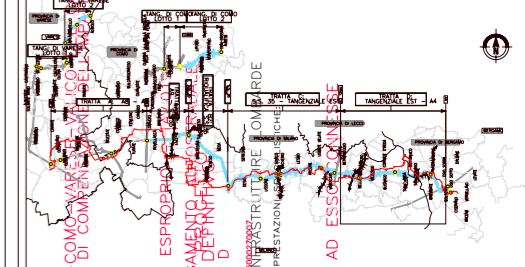
QUADRO DI UNIONE PER TAVOLE PROGETTO DI COMP



QUADRO DI UNIONE PER TRATTE PROGETTO DI COMP



QUADRO DI UNIONE GENERALE



**OPERE DAL MINISTRO COMUNITARI DI ESPROPRIAZIONE PER DEVIAZIONE DI CORSI D'ACQUA E PER RISOLUZIONE DI INTERFERENZE**  
**PIANO PARTICELLARE DI ESPROPRIAZIONE PER DEVIAZIONE DI CORSI D'ACQUA E PER RISOLUZIONE DI INTERFERENZE**  
**PROGETTO DI ESPROPRIAZIONE PER DEVIAZIONE DI CORSI D'ACQUA E PER RISOLUZIONE DI INTERFERENZE**  
**SEDE GREENWAY SU STRADA ESISTENTE**  
**SEDE GREENWAY**  
**SEDE AUTOSTRADA PEDEMONTANA LOMBARDA**

IDENTIFICAZIONE ELABORATO  
 PROGETTAZIONE  
 COORDINAMENTO  
 DIREZIONE  
 REVISIONE  
 EMISSIONE  
 FIRMATA

Dott. Massimo Costa  
 FUNDATAZIONE PROGETTUALE

146PL 019A  
 Feb. 2009  
 EMISSIONE



PROVINCIA DI BERGAMO  
**COMUNE DI BREMBATE**  
 SCALA DI 1:2000

Il presente documento non potrà essere copiato, riprodotto o altrimenti pubblicato in tutto o in parte senza il consenso scritto di Autostrade per l'Italia S.p.A.  
 This document may not be copied, reproduced or published either in part or entirely without the written permission of Autostrade per l'Italia S.p.A.