PROVINCIA DI BERGAMO

COMUNE DI OSIO SOTTO

SCALA DI 1:2000

SIMBOLOGIA DI PIANO PARTICELLARE

GRUPPO	COLORE	DESCRIZIONE
ESISTENTE		STRADE PUBBLICHE
		FERROVIE
		CORSI D'ACQUA
		SEDE GREENWAY SU STRADA ESISTENTE
ESPROPRI		SEDE GREENWAY
		SUPERFICI DA ESPROPRIARE PER DEVIAZIONE DI CORSI D'ACQUA E PER RISOLUZIONE DI INTERFERENZE
ALTRI TITOLI		SUPERFICI DA ASSERVIRE
		SUPERFICI DA ASSERVIRE PER RISOLUZIONE INTERFERENZE
		SUPERFICI DA OCCUPARE TEMPORANEAMENTE (Art. 49 D.P.R. n° 327/2001)
ALTRO		SEDE AUTOSTRADA PEDEMONTANA LOMBARDA

SIMBOLOGIA CATASTALE

Particella catastale | Viabilità interpoderale | Strada pubblica | Acqua pubblica | Fossi e/o ri

Confine di Comune | Confine di Foglio catastale

QUADRO DI UNIONE DEI FOGLI CATASTALI

OSIO SOTTO

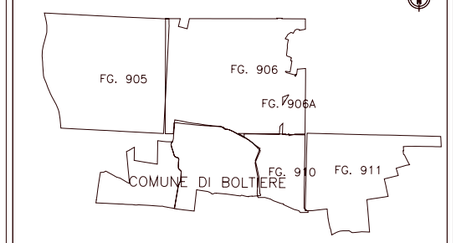

QUADRO DI UNIONE PER TAVOLE PROGETTO DI COMP

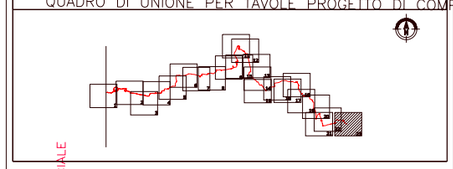

QUADRO DI UNIONE PER TRATTE PROGETTO DI CON

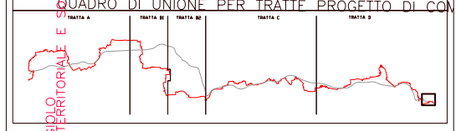

QUADRO DI UNIONE GENERALE

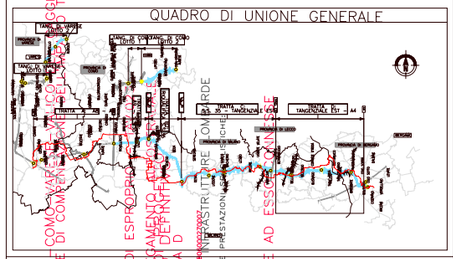

CONSIGLIO TERRITORIALE E SOCIALE

COMO KM 0 DI COMPENSAZIONE

PIANO PARTICELLARE DI ESPROPRIO

GENERALE COLLEGAMENTO PROGETTO DEFINITIVO GREENWAY – TRATTA D

CONSORZIO ITALIANO "PER LE INFRASTRUTTURE COMMERCIALI"

INTEGRAZIONE TRA LE PRESTAZIONI RICHIESTE

E OPERE AD ESSO CONNESSE

IDENTIFICAZIONE ELABORATO

OPERE DALMINE E MISURE

PROGETTISTA

CONCESSIONARIA

CONCESSIONARIO

ELABORAZIONE PROGETTUALE

DIRETTORE TECNICO

AG	146PL	023A	
SCALA 1:2000	Feb. 2009	REVISIONE	Dott. Ing. Massimo Ecosta
	Feb. 2009	EMISSIONE	A

Dott. Ing. Elena Maria Rapetta

Dott. Ing. Elena Maria Rapetta

Direttore Tecnico Dott. Ing. Giuliano Lorenzi

Coordinatore Tecnico Operativo Dott. Ing. Claudio Cavallo

Responsabile Tecnico Dott. Ing. Giuseppe Bianco

Il presente documento non potrà essere copiato, riprodotto o altrimenti pubblicato in tutto o in parte senza il consenso scritto di Autostrada Pedemontana Lombarda.
This document may not be copied, reproduced or published either in part or entirely without the written permission of Autostrada Pedemontana Lombarda.