PROVINCIA DI COMO

COMUNE DI LIMIDO

SCALA DI 1:2000

SIMBOLOGIA DI PIANO PARTICELLARE

GRUPPO	COLORE	DESCRIZIONE
ESISTENTE		STRADE PUBBLICHE
		FERROVIE
		CORSI D'ACQUA
		SEDE PROGETTI LOCALI SU STRADA ESISTENTE
ESPROPRI		SEDE PROGETTI LOCALI
		SUPERFICI DA ESPROPRIARE PER DEVIAZIONE DI CORSI D'ACQUA E PER RISOLUZIONE DI INTERFERENZE
ALTRI TITOLI		SUPERFICI DA ASSERVIRE
		SUPERFICI DA ASSERVIRE PER RISOLUZIONE INTERFERENZE
		SUPERFICI DA OCCUPARE TEMPORANEAMENTE (Art. 49 D.P.R. n° 327/2001)
ALTRO		SEDE OPERE DI COMPENSAZIONE AMBIENTALE GREENWAY

SIMBOLOGIA CATASTALE

Particella catastale | Viabilità interpoderale | Strada pubblica | Acqua pubblica | Fossi e/o rii

Confine di Comune | Confine di Foglio catastale

QUADRO DI UNIONE DEI FOGLI CATASTALI

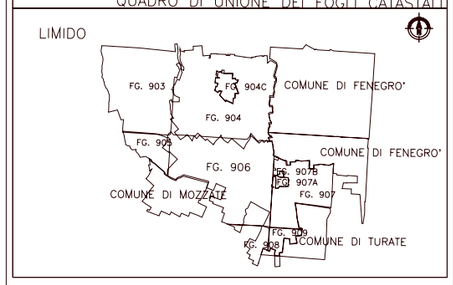

QUADRO DI UNIONE PER TAVOLE PROGETTO DI CO

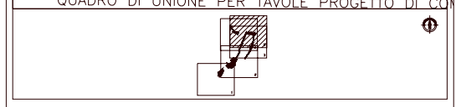

QUADRO DI UNIONE PER TRATTE PROGETTO DI CO



QUADRO DI UNIONE GENERALE

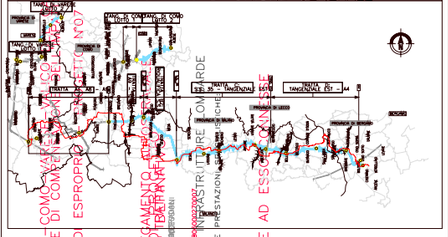

DALMINE - COMO VARESE - VALICO DEL GIOGGIOLO
OPERE E MISURE DI COMPENSAZIONE DEL PROGETTO TERRITORIALE E SOCIALE
PIANO PARTICELLARE DI ESPROPRIO - PROGETTO N°07 - TAVOLA 007
GENERALE COLLEGAMENTO CIVICO
PROGETTO DEFINITIVO
CONSORZIO ITALIANO PER LE INFRASTRUTTURE LOMBARDE
E OPERE AD ESSO CONNESSE

IDENTIFICAZIONE ELABORATO

CONCESSIONARIA

PROGETTO

REVISIONE

ELABORAZIONE PROGETTUALE

Dott. Ing. Massimo Lecosta

PARTE DI OPERA	TIPO ELABORATO	PROGRESSIVA	REVISIONE ESTERNA
AP	146PL	005A	
Feb. 2009			
1:2000			

Feb. 2009 EMISSIONE A

Dott. Ing. Elena Maria Rogiatto Ing. Elena Maria Rogiatto

Direttore Tecnico Dott. Ing. Giuliano Lorenzi
Coordinatore Tecnico Dott. Ing. Giuliano Lorenzi
Referente Tecnico Dott. Ing. Giuliano Lorenzi

Il presente documento non potrà essere copiato, riprodotto o altrimenti pubblicato in tutto o in parte senza il consenso scritto di Autostrada
This document may not be copied, reproduced or published either in part or entirely without the written permission of Autostrada Pedi