PROVINCIA DI COMO
COMUNE DI LIMIDO
SCALA DI 1:2000

SIMBOLOGIA DI PIANO PARTICELLARE

GRUPPO	COLORE	DESCRIZIONE
ESISTENTE		STRADE PUBBLICHE
		FERROVIE
		CORSI D'ACQUA
		SEDE PROGETTI LOCALI SU STRADA ESISTENTE
ESPROPRI		SEDE PROGETTI LOCALI
		SUPERFICI DA ESPROPRIARE PER DEVIAZIONE DI CORSI D'ACQUA E PER RISOLUZIONE DI INTERFERENZE
ALTRI TITOLI		SUPERFICI DA ASSERVIRE
		SUPERFICI DA ASSERVIRE PER RISOLUZIONE INTERFERENZE
		SUPERFICI DA OCCUPARE TEMPORANEAMENTE (Art. 49 D.P.R. n° 327/2001)
ALTRO		SEDE OPERE DI COMPENSAZIONE AMBIENTALE GREENWAY

SIMBOLOGIA CATASTALE

Particella catastale | Viabilità interpoderale | Strada pubblica | Acqua pubblica | Fossi e/o rii

Confine di Comune | Confine di Foglio catastale

QUADRO DI UNIONE DEI FOGLI CATASTALI

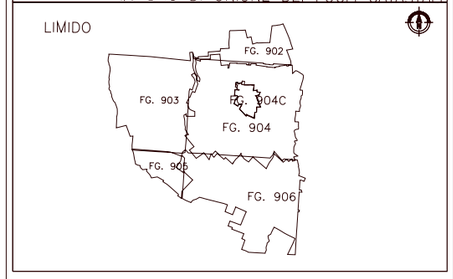

QUADRO DI UNIONE PER TAVOLE PROGETTO DI CON

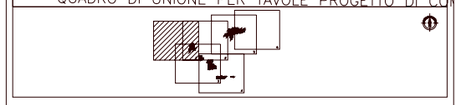

QUADRO DI UNIONE PER TRATTE PROGETTO DI CON

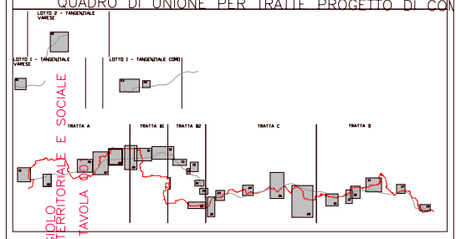

QUADRO DI UNIONE GENERALE

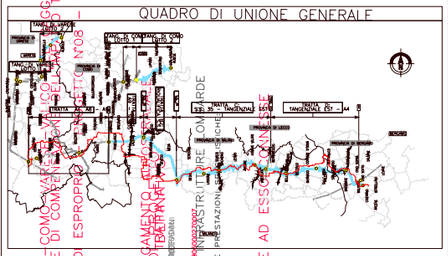

DALMINE - COMUNE DI VARESE - COMUNE DI CASCIAGO - COMUNE DI CAVAGNANO - COMUNE DI GAZZADA SCHIANNO - COMUNE DI LIMIDO COMASCO - COMUNE DI MONTE GENEROSO - COMUNE DI SAN FERMO DELLA BATTAGLIA

OPERE E MISURE DI COMPENSAZIONE AMBIENTALE E SOCIALE
PIANO PARTICELLARE DI ESPROPRIO E OPERE AD ESSO CONNESSE

CONCESSIONARIA: CONSORZIO ITALIANO PER LA MOBILITÀ SOSTENIBILE
PROGETTAZIONE: CONSORZIO ITALIANO PER LA MOBILITÀ SOSTENIBILE
RESPONSABILE DELL'INTEGRAZIONE TRA LE PRESTAZIONI SPECIALISTICHE: Dott. Ing. Massimo Riccaboni
RESPONSABILE DELLA PROGETTAZIONE: Dott. Ing. Massimo Riccaboni

CODICE	PARTE DI OPERA	TIPO ELABORATO	PROGRESSIVO	REVISIONE ESTERNA
AP	14EPL	001A		

REVISIONE	DATA	DESCRIZIONE
0	Feb. 2009	EMISSIONE

Il presente documento non potrà essere copiato, riprodotto o altrimenti pubblicato in tutto o in parte senza il consenso scritto di Autostrada
This document may not be copied, reproduced or published either in part or entirely without the written permission of Autostrada