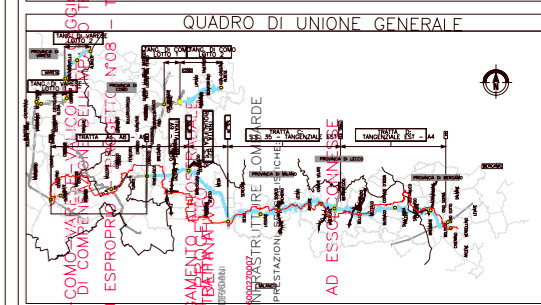
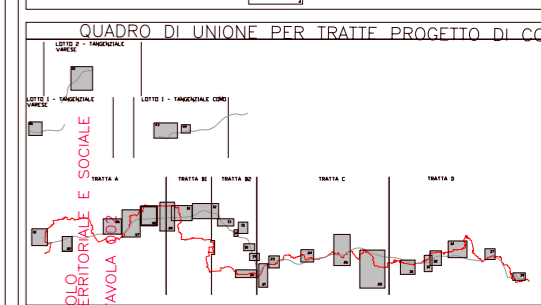
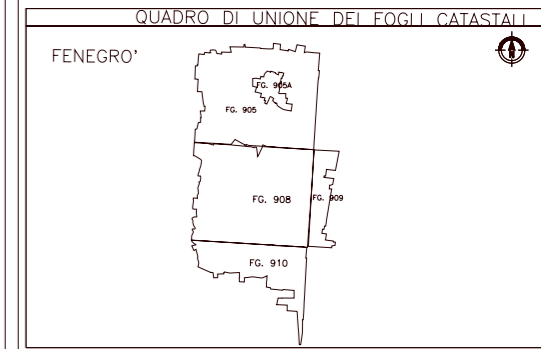


| SIMBOLOGIA DI PIANO PARTICELLARE | | |
|----------------------------------|--------------|--|
| GRUPPO | COLORE | DESCRIZIONE |
| ESISTENTE | [Grey] | STRADE PUBBLICHE |
| | [Dark Grey] | FERROVIE |
| | [Light Blue] | CORSI D'ACQUA |
| ESPROPRI | [Orange] | SEDE PROGETTI LOCALI SU STRADA ESISTENTE |
| | [Green] | SEDE PROGETTI LOCALI |
| ALTRI TITOLI | [Pink] | SUPERFICI DA ESPROPRIARE PER DEVIAZIONE DI CORSI D'ACQUA E PER RISOLUZIONE DI INTERFERENZE |
| | [Brown] | SUPERFICI DA ASSERVIRE |
| ALTRA | [Purple] | SUPERFICI DA ASSERVIRE PER RISOLUZIONE INTERFERENZE |
| | [Yellow] | SUPERFICI DA OCCUPARE TEMPORANEAMENTE (Art. 49 D.P.R. n° 327/2001) |
| ALTRA | [White] | SEDE OPERE DI COMPENSAZIONE AMBIENTALE GREENWAY |

| SIMBOLOGIA CATASTALE | | | | | |
|----------------------|----------------------|--------|-----------------------------|--------|----------------|
| [Icon] | Particella catastale | [Icon] | Vigna Interpellante | [Icon] | Stato Pubblico |
| [Icon] | Confine di Comune | [Icon] | Confine di Foglio Catastale | [Icon] | Area pubblica |
| [Icon] | Fondi 47°/8 | [Icon] | Fondi 47°/8 | [Icon] | Fondi 47°/8 |



PROVINCIA DI COMO
COMUNE DI FENEGRO'
SCALA DI 1:2000

CONFESSIONE ELABORATO

OPERE E MISURE DI COMPENSAZIONE AMBIENTALE
PIANO PARTICELLARE DI ESPROPRIO

PROGETTO PER L'ESSE
CO-SORZIO ITALIANO PER LE INFRASTRUTTURE
REVISIONE E VERIFICA DELLA PROGETTAZIONE TRA LE INFRASTRUTTURE E LE OPERE AD ESSE COLLEGATE

Dot. Massimo Costo
LABORAZIONE PROGETTUALE

1-45PI_002A

Feb. 2009

EMMISSIONE

