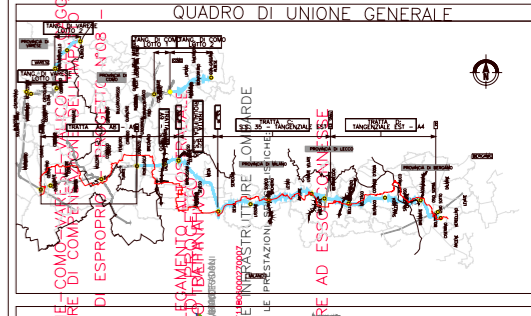

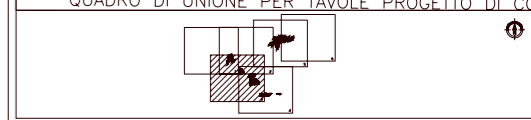
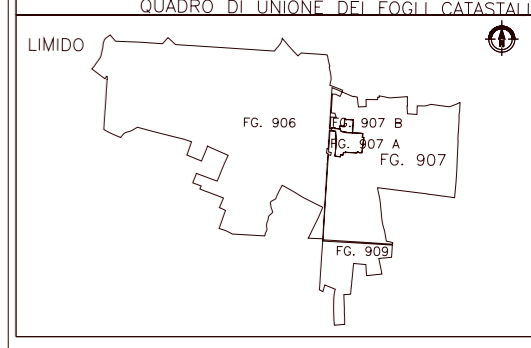


SIMBOLOGIA DI PIANO PARTICELLARE

GRUPPO	COLORE	DESCRIZIONE
ESISTENTE	[Grey]	STRADE PUBBLICHE
	[Dark Grey]	FERROVIE
	[Light Blue]	CORSI D'ACQUA
ESPROPRI	[Orange]	SEDE PROGETTI LOCALI SU STRADA ESISTENTE
	[Green]	SEDE PROGETTI LOCALI
ALTRI TITOLI	[Pink]	SUPERFICI DA ESPROPRIARE PER DEVIAZIONE DI CORSI D'ACQUA E PER RISOLUZIONE DI INTERFERENZE
	[Brown]	SUPERFICI DA ASSERVIRE
	[Blue]	SUPERFICI DA ASSERVIRE PER RISOLUZIONE INTERFERENZE
ALTRIO	[Yellow]	SUPERFICI DA OCCUPARE TEMPORANEAMENTE (Art. 49 D.P.R. n° 327/2001)
	[White]	SEDE OPERE DI COMPENSAZIONE AMBIENTALE GREENWAY

SIMBOLOGIA CATASTALE

[Symbol]	Particella catastale	[Symbol]	Via pubblica	[Symbol]	Strada pubblica	[Symbol]	Azienda pubblica	[Symbol]	Ferrovia
_____	Confine di Comune	_____	Confine di Foglio catastale						



IDENTIFICAZIONE ELABORATO OPERE E MISURE DI COMPENSAZIONE AMBIENTALE PIANO PARTICELLARE DI ESPROPRIAZIONE	PROGETTO PRELIMINARE CO.SORZIO ITALIA PER LE STRUTTURE DI CONSORZIO SOSTENIBILE DELLA INTEGRAZIONE TRA LE ATTIVITÀ PRODUTTIVE, RICERCHE E DI SVILUPPO E OPERE AD ESSO COLLEGATE	Dott. Ing. Massimo Costantini ARCHITETTO	
	APPROVAZIONE REGIONALE 14/5PL/0034 20/09/2009 EMISSIONE 20/09/2009 CONFERMA	REVISIONE TECNICA 14/5PL/0034 20/09/2009 EMISSIONE 20/09/2009 CONFERMA	REVISIONE TECNICA 14/5PL/0034 20/09/2009 EMISSIONE 20/09/2009 CONFERMA
	APPROVAZIONE REGIONALE 14/5PL/0034 20/09/2009 EMISSIONE 20/09/2009 CONFERMA	APPROVAZIONE REGIONALE 14/5PL/0034 20/09/2009 EMISSIONE 20/09/2009 CONFERMA	APPROVAZIONE REGIONALE 14/5PL/0034 20/09/2009 EMISSIONE 20/09/2009 CONFERMA

PROVINCIA DI COMO
COMUNE DI LIMIDO
 Scala di 1:2000



Il presente documento non potrà essere copiato, ristampato, o altrimenti pubblicato in tutto o in parte senza il consenso scritto di Autostrada...
 This document may not be copied, reproduced or published either in part or entirely without the written permission of Autostrada...