
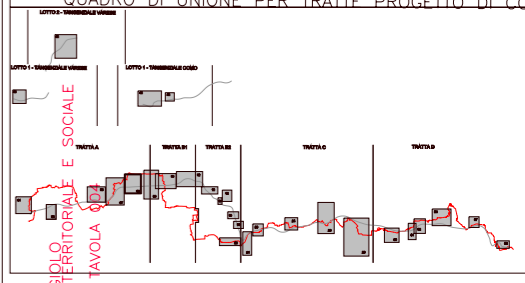
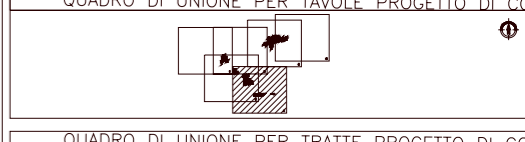
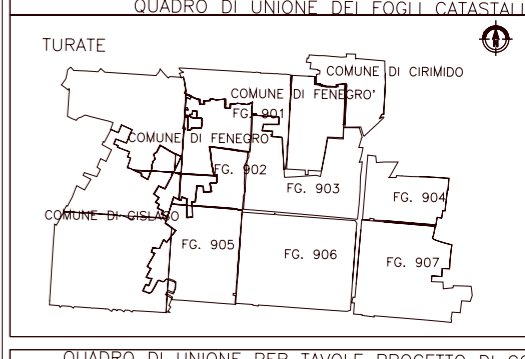




PROVINCIA DI COMO  
 COMUNE DI TURATE  
 Scala di 1:2000

SIMBOLOGIA DI PIANO PARTICELLARE

GRUPPO	COLORE	DESCRIZIONE
ESISTENTE	[Grigio chiaro]	STRADE PUBBLICHE
	[Grigio scuro]	FERROVIE
	[Ciano]	CORSI D'ACQUA
ESPROPRI	[Arancione]	SEDE PROGETTI LOCALI SU STRADA ESISTENTE
	[Verde scuro]	SEDE PROGETTI LOCALI
ALTRI TITOLI	[Magenta]	SUPERFICI DA ESPROPRIARE PER DEVIAZIONE DI CORSI D'ACQUA E PER RISOLUZIONE DI INTERFERENZE
	[Marrone]	SUPERFICI DA ASSERVIRE
	[Azzurro scuro]	SUPERFICI DA ASSERVIRE PER RISOLUZIONE INTERFERENZE
ALTRO	[Giallo]	SUPERFICI DA OCCUPARE TEMPORANEAMENTE (Art. 49 D.P.R. n° 327/2001)
	[Bianco]	SEDE OPERE DI COMPENSAZIONE AMBIENTALE GREENWAY



IDENTIFICAZIONE ELABORATO

OPERE E MISURE DI COMPENSAZIONE AMBIENTALE E PIANO PARTICELLARE DI ESPROPRIO

PROGETTO PER LE OPERE DI ESPROPRIO E MISURE DI COMPENSAZIONE AMBIENTALE E PIANO PARTICELLARE DI ESPROPRIO

CO.SORZIO ITALIANO PER LE ATTIVITÀ STRUTTURALI E CONSERVATIVE

REVISIONE E ABILITAZIONE DELLA PROIEZIONE TRAZIONE

E OFFRE AD ESSO CONSULENZA E OMBRE

Dott. Ing. Massimo Geronzi

ESPOSIZIONE TECNICA

CONFERENZA DI PIANO 14/SEP/0044

CONFERENZA DI PIANO 14/SEP/0044

CONFERENZA DI PIANO 14/SEP/0044

CONFERENZA DI PIANO 14/SEP/0044

CONFERENZA DI PIANO 14/SEP/0044

CONFERENZA DI PIANO 14/SEP/0044

