
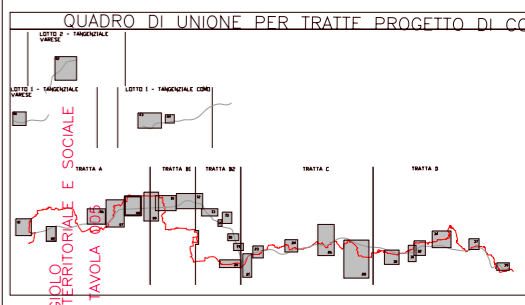
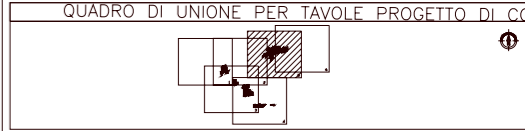
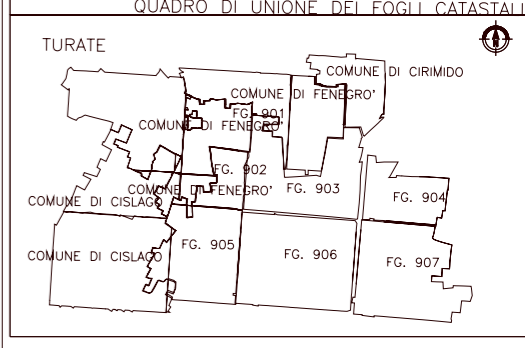




SIMBOLOGIA DI PIANO PARTICELLARE		
GRUPPO	COLORE	DESCRIZIONE
ESISTENTE	[Grey]	STRADE PUBBLICHE
	[Light Grey]	FERROVIE
	[Light Blue]	CORSI D'ACQUA
ESPROPRI	[Orange]	SEDE PROGETTI LOCALI SU STRADA ESISTENTE
	[Green]	SEDE PROGETTI LOCALI
ALTRI TITOLI	[Pink]	SUPERFICI DA ESPROPRIARE PER DEVIAZIONE DI CORSI D'ACQUA E PER RISOLUZIONE DI INTERFERENZE
	[Brown]	SUPERFICI DA ASSERVIRE
	[Purple]	SUPERFICI DA ASSERVIRE PER RISOLUZIONE INTERFERENZE
ALTR	[Yellow]	SUPERFICI DA OCCUPARE TEMPORANEAMENTE (Art. 49 D.P.R. n° 327/2001)
	[White]	SEDE OPERE DI COMPENSAZIONE AMBIENTALE GREENWAY

SIMBOLOGIA CATASTALE					
[Icon]	Particella catastale	[Icon]	Via pubblica	[Icon]	Strada pubblica
[Icon]	Confine di Comune	[Icon]	Confine di Comune	[Icon]	Confine di foglio catastale
[Icon]	Foglio catastale	[Icon]	Confine di Comune	[Icon]	Confine di foglio catastale



PROVINCIA DI CIRIMIDO
COMUNE DI CIRIMIDO
SCALA DI 1:2000

OPERE DI COMPENSAZIONE AMBIENTALE
PIANO PARTICELLARE DI ESPROPRIAZIONE
E OFFRE AD ESSO CONNESSE

CONFERMA...
14/5PL/005A
Feb. 2009
EMMISSIONE
A

CONFERMA...
14/5PL/005A
Feb. 2009
EMMISSIONE
A

CONFERMA...
14/5PL/005A
Feb. 2009
EMMISSIONE
A

CONFERMA...
14/5PL/005A
Feb. 2009
EMMISSIONE
A

