SIMBOLOGIA DI PIANO PARTICELLARE

GRUPPO	COLORE	DESCRIZIONE
ESISTENTE		STRADE PUBBLICHE
		FERROVIE
		CORSI D'ACQUA
		SEDE PROGETTI LOCALI SU STRADA ESISTENTE
ESPROPRI		SEDE PROGETTI LOCALI
		SUPERFICI DA ESPROPRIARE PER DEVIAZIONE DI CORSI D'ACQUA E PER RISOLUZIONE DI INTERFERENZE
ALTRI TITOLI		SUPERFICI DA ASSERVIRE
		SUPERFICI DA ASSERVIRE PER RISOLUZIONE INTERFERENZE
		SUPERFICI DA OCCUPARE TEMPORANEAMENTE (Art. 49 D.P.R. n° 327/2001)
ALTRO		SEDE OPERE DI COMPENSAZIONE AMBIENTALE GREENWAY

SIMBOLOGIA CATASTALE

Particella catastale | Viabilità interpoderale | Strada pubblica | Acqua pubblica | Fabbr. a/o r/c

Confine di Comune | Confine di Foglio catastale

QUADRO DI UNIONE DEI FOGLI CATASTALI

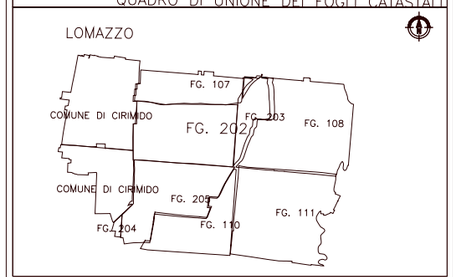

QUADRO DI UNIONE PER TAVOLE PROGETTO DI

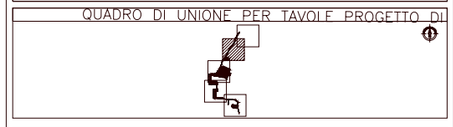

QUADRO DI UNIONE PER TRATTE PROGETTO DI CO

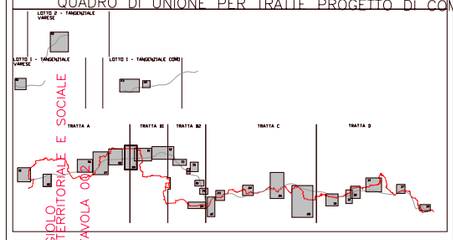

QUADRO DI UNIONE GENERALE



IDENTIFICAZIONE ELABORATO

OPERE DI MITIGAZIONE E MISURE COMPENSATIVE

PIANO PARTICELLARE DI ESPROPRIO

PROGETTO DEFINITIVO

COLLEGAMENTO AUTOSTRADALE TRA LA TANGENZIALE DI VARESE E LA TANGENZIALE DI COMO

CONCESSIONARIA: CONSORZIO TRIANO PER LE INFRASTRUTTURE COMPARTE

REVISIONE: RESPONSABILE DELL'INTEGRAZIONE TRA LE PRESTAZIONI SPECIALISTICHE: Dott. Ing. Massimo Lucesato

PROGETTISTA: Dott. Ing. Elena Maria Regalia

CONCESSIONARIA: Direttore Tecnico Dott. Ing. Stefano Lorenzi; Responsabile Tecnico Dott. Ing. Giuseppe Carlo; Responsabile Tecnico Dott. Ing. Giuseppe Grecco

CODICE COMMESSA: 146PL

CODICE ELABORATO: PD 0 PLG 01

PARTE DI OPERA: 146PL

TIPO ELABORATO: 002A

PROGRESSIVA: 12000

REVISIONE EDITORE: Feb. 2009

REVISIONE: Feb. 2009 EMISSIONE A

Il presente documento non potrà essere copiato, riprodotto o altrimenti pubblicato in tutto o in parte senza il consenso scritto di Autostrada
This document may not be copied, reproduced or published either in part or entirely without the written permission of Autostrada

PROVINCIA DI COMO

COMUNE DI LOMAZZO

SCALA DI 1:2000