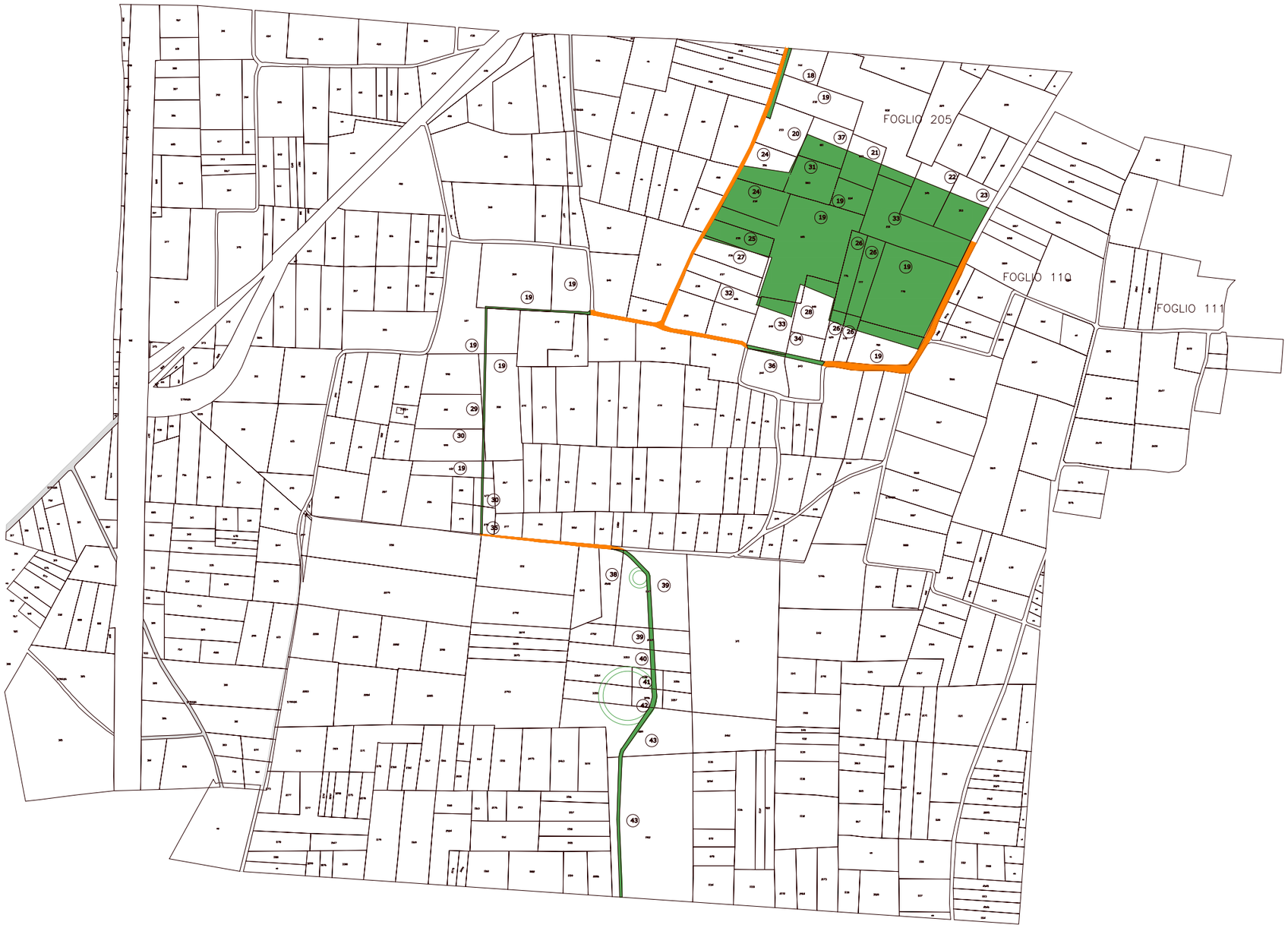

PROVINCIA DI COMO

COMUNE DI LOMAZZO

SCALA DI 1:2000

SIMBOLOGIA DI PIANO PARTICELLARE

GRUPPO	COLORE	DESCRIZIONE
ESISTENTE		STRADE PUBBLICHE
		FERROVIE
		CORSI D'ACQUA
		SEDE PROGETTI LOCALI SU STRADA ESISTENTE
ESPROPRI		SEDE PROGETTI LOCALI
		SUPERFICI DA ESPROPRIARE PER DEVIAZIONE DI CORSI D'ACQUA E PER RISOLUZIONE DI INTERFERENZE
ALTRI TITOLI		SUPERFICI DA ASSERVIRE
		SUPERFICI DA ASSERVIRE PER RISOLUZIONE INTERFERENZE
		SUPERFICI DA OCCUPARE TEMPORANEAMENTE (Art. 49 D.P.R. n° 327/2001)
ALTRO		SEDE OPERE DI COMPENSAZIONE AMBIENTALE GREENWAY

SIMBOLOGIA CATASTALE

Particella catastale | Viabilità interpoderale | Strada pubblica | Acqua pubblica | Fabbr. a/o r/c

Confine di Comune | Confine di Foglio catastale

QUADRO DI UNIONE DEI FOGLI CATASTALI

LOMAZZO

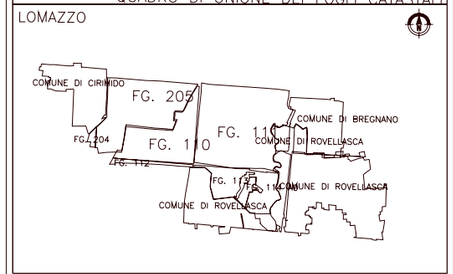

QUADRO DI UNIONE PER TAVOLE PROGETTO DI CON

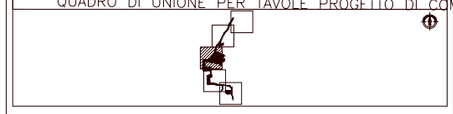

QUADRO DI UNIONE PER TRATTE PROGETTO DI CON

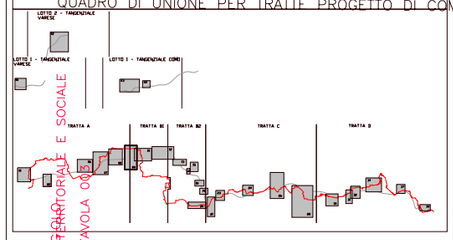

QUADRO DI UNIONE GENERALE



OPERE DI MITIGAZIONE E COMPENSAZIONE AMBIENTALE DEL PROGETTO N°09

PIANO PARTICELLARE DI ESPROPRIO

(Legge 865/71 - Legge 1150/42 - Legge 1187/68 - Legge 1444/68 - Legge 241/90 - Legge 109/94 - Legge 166/2002 - D.P.R. 327/2001 - D.P.R. 383/94 - D.Lgs. 163/2006 - D.Lgs. 152/2006 - D.Lgs. 163/2006 - D.Lgs. 152/2006 - D.Lgs. 163/2006 - D.Lgs. 152/2006