



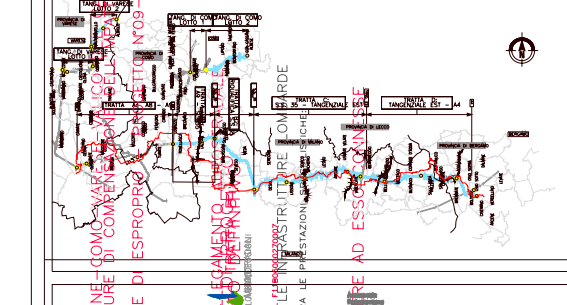
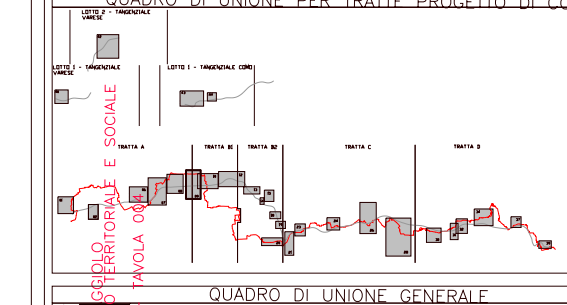
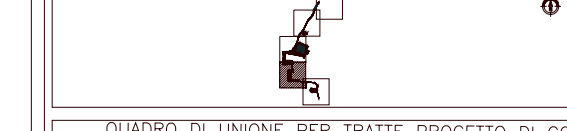
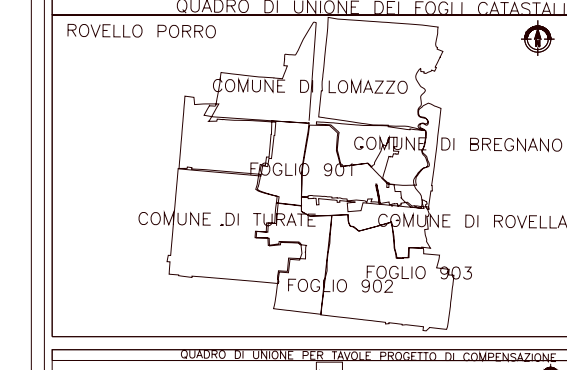
SIMBOLOGIA DI PIANO PARTICELLARE

GRUPPO	COLORE	DESCRIZIONE
ESISTENTE		STRADE PUBBLICHE
		FERROVIE
		CORSI D'ACQUA
		SEDE PROGETTI LOCALI SU STRADA ESISTENTE
ESPROPRI		SEDE PROGETTI LOCALI
		SUPERFICI DA ESPROPRIARE PER DEVAZIONE DI CORSI D'ACQUA E PER RISOLUZIONE DI INTERFERENZE
ALTRI TITOLI		SUPERFICI DA ASSERVIRE
		SUPERFICI DA ASSERVIRE PER RISOLUZIONE INTERFERENZE
ALTR		SUPERFICI DA OCCUPARE TEMPORANEAMENTE (Art. 49 D.P.R. n° 327/2001)
ALTR		SEDE OPERE DI COMPENSAZIONE AMBIENTALE GREENWAY

SIMBOLOGIA CATASTALE

Simbolo	Descrizione
	Particella catastale
	Vivibilità Interprovinciale
	Strada pubblica
	Acqua pubblica
	Fiumi
	Fiumi 47° II

Confine di Comune Confine di Foglio catastale



OPERE DI COMPENSAZIONE
PIANO PARTICELLARE DI ESPROPRIAZIONE
COLLOCAMENTO COLLETTIVO DI INFRASTRUTTURE
PROGETTO DI INFRASTRUTTURE LOCALI
CO-SOZZIO ILIANTO PER LE INFRASTRUTTURE LOCALI
REVISIONE SCHEMI DI INTEGRAZIONE TRA LE INFRASTRUTTURE LOCALI E LE INFRASTRUTTURE REGIONALI
E OPERE AD ESEMPIO

Dott. Ing. Massimo Crotto
ELABORAZIONE PROGETTUALE

DATA	DESCRIZIONE
14/05/2009	PROGETTO PRELIMINARE
14/05/2009	PROGETTO DEFINITIVO
14/05/2009	PROGETTO ESECUTIVO
14/05/2009	PROGETTO DI COMPENSAZIONE
14/05/2009	PROGETTO DI INFRASTRUTTURE
14/05/2009	PROGETTO DI INTEGRAZIONE
14/05/2009	PROGETTO DI OPERE AD ESEMPIO

1-45/PL/004A
EMMISSIONE
 Feb. 2009

PROVINCIA DI COMO
COMUNE DI ROVELLO PORRO
 Scala di 1:2000



Il presente documento non potrà essere copiato, ristampato, o altrimenti pubblicato in tutto o in parte senza il permesso scritto di Autostudio. This document may not be copied, reproduced or published either in part or entirety without the written permission of Autostudio.