



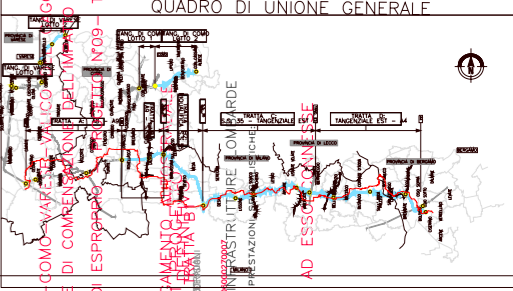

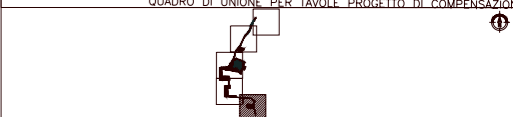
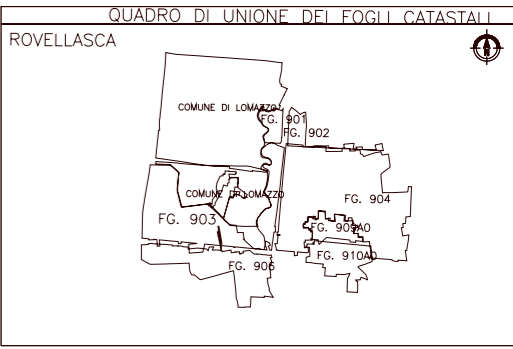
PROVINCIA DI COMO
COMUNE DI ROVELLASCA
 SCALA DI 1:2000

SIMBOLOGIA DI PIANO PARTICELLARE

| GRUPPO | COLORE | DESCRIZIONE |
|--------------|-------------|--|
| ESISTENZE | [Grey] | STRADE PUBBLICHE |
| | [Dark Grey] | FERROVIE |
| | [Blue] | CORSI D'ACQUA |
| ESPROPRI | [Orange] | SEDE PROGETTI LOCALI SU STRADA ESISTENTE |
| | [Green] | SEDE PROGETTI LOCALI |
| ALTRI TITOLI | [Pink] | SUPERFICI DA ESPROPRIARE PER DEVIAZIONE DI CORSI D'ACQUA E PER RISOLUZIONE DI INTERFERENZE |
| | [Brown] | SUPERFICI DA ASSERVIRE |
| | [Purple] | SUPERFICI DA ASSERVIRE PER RISOLUZIONE INTERFERENZE |
| ALTRIO | [Yellow] | SUPERFICI DA OCCUPARE TEMPORANEAMENTE (Art. 49 D.P.R. n° 327/2001) |
| | [White] | SEDE OPERE DI COMPENSAZIONE AMBIENTALE GREENWAY |

SIMBOLOGIA CATASTALE

| Simbolo | Descrizione |
|---------|----------------------|
| [Icon] | Particella catastale |
| [Icon] | Via pubblica |
| [Icon] | Strada pubblica |
| [Icon] | Acqua pubblica |
| [Icon] | Fiume |



| | | |
|-------------------|--|---|
| PROGETTARE | OPERE E MISURE DI COMPENSAZIONE | <p>PROGETTO DI COMPENSAZIONE PER IL PIANO PARTICELLARE N° 009 - TAVOLA 001</p> <p>SPAZIO URBANO TERRITORIALE E SOCIALE</p> <p>OPERE AD ESSECUZIONE</p> |
| CONFERMARE | PROTEZIONE | REVISIONE |
| CONFERMARE | PROTEZIONE | REVISIONE |
| CONFERMARE | PROTEZIONE | REVISIONE |

Dott. Massimo Tosto

Il presente documento non potrà essere copiato, ristampato o altrimenti pubblicato in tutto o in parte senza il consenso scritto di Aut. This document may not be copied, reproduced or published either in part or entirely without the written permission of Aut. Aut.