

COMUNE DI BREGNANO

COMUNE DI ROVELLASCA

PROVINCIA DI COMO
COMUNE DI LOMAZZO
 SCALA DI 1:2000

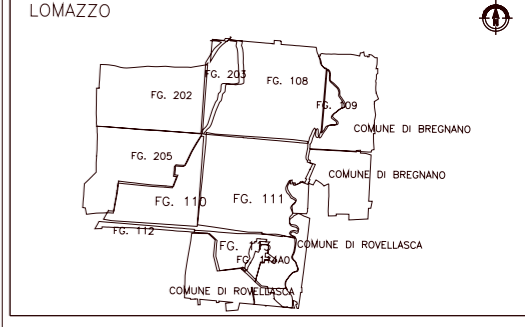
SIMBOLOGIA DI PIANO PARTICELLARE

GRUPPO	COLORE	DESCRIZIONE
ESISTENTE	[Grey]	STRADE PUBBLICHE
	[Dark Grey]	FERROVIE
	[Light Blue]	CORSI D'ACQUA
ESPROPRI	[Orange]	SEDE PROGETTI LOCALI SU STRADA ESISTENTE
	[Green]	SEDE PROGETTI LOCALI
ALTRI TITOLI	[Pink]	SUPERFICI DA ESPROPRIARE PER DEVIAZIONE DI CORSI D'ACQUA E PER RISOLUZIONE DI INTERFERENZE
	[Brown]	SUPERFICI DA ASSERVIRE
	[Purple]	SUPERFICI DA ASSERVIRE PER RISOLUZIONE INTERFERENZE
ALTR	[Yellow]	SUPERFICI DA OCCUPARE TEMPORANEAMENTE (Art. 49 D.P.R. n° 327/2001)
ALTR	[White]	SEDE OPERE DI COMPENSAZIONE AMBIENTALE GREENWAY

SIMBOLOGIA CATASTALE

[Icon]	Particella catastale	[Icon]	Viabilità espropriata	[Icon]	Strada pubblica	[Icon]	Acqua pubblica	[Icon]	Fronte 4/5°
[Line]	Confine di Comune	[Line]	Confine di Foglio catastale						

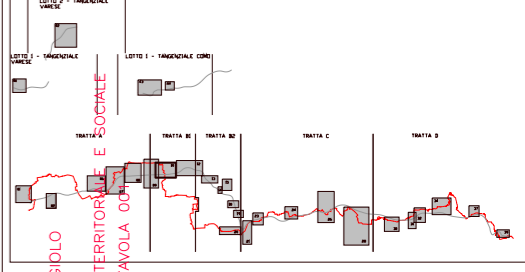
QUADRO DI UNIONE DEI FOGLI CATASTALI



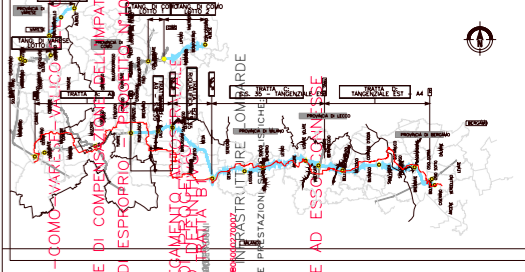
QUADRO DI UNIONE PER TAVOLE PROGETTO DI



QUADRO DI UNIONE PER TRATTE PROGETTO DI CO



QUADRO DI UNIONE GENERALE



IDENTIFICAZIONE ELABORATO

DALMINE-COMO-VIA COCCAGGIOLO
 OPERE E MISURE DI COMPENSAZIONE DELL'IMPATTO TERRITORIALE E SOCIALE
 PIANO PARTICELLARE DI ESPROPRIAZIONE PER DEVIAZIONE DI CORSO D'ACQUA E PER RISOLUZIONE DI INTERFERENZE

PROGETTO E REDAZIONE
 Dott. Ing. Massimo Cresto
ELABORAZIONE PROGETTUALE

REVISIONE E APPROVAZIONE
 CO.SORZIO ITALIA S.p.A. - Via S. Rocco 1 - Lomazzo (CO)
 Feb. 2009
 EMISSIONE A

CONFERME
 1-45PL/001A