

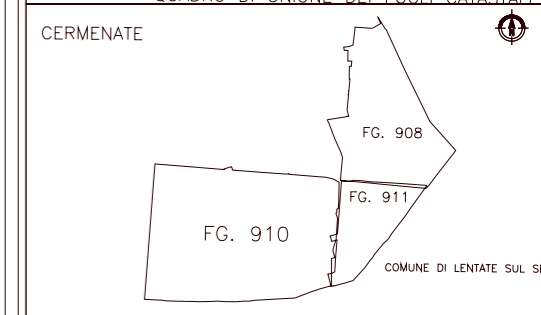
SIMBOLOGIA DI PIANO PARTICELLARE

GRUPPO	COLORE	DESCRIZIONE
ESISTENTE		STRADE PUBBLICHE
		FERROVIE
		CORSI D'ACQUA
ESPROPRI		SEDE PROGETTI LOCALI SU STRADA ESISTENTE
		SEDE PROGETTI LOCALI
ALTRI TITOLI		SUPERFICI DA ESPROPRIARE PER DEVAZIONE DI CORSI D'ACQUA E PER RISOLUZIONE DI INTERFERENZE
		SUPERFICI DA ASSERVIRE
ALBRO		SUPERFICI DA ASSERVIRE PER RISOLUZIONE INTERFERENZE
		SUPERFICI DA OCCUPARE TEMPORANEAMENTE (Art. 49 D.P.R. n° 327/2001)
ALBRO		SEDE OPERE DI COMPENSAZIONE AMBIENTALE GREENWAY

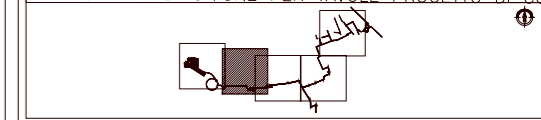
SIMBOLOGIA CATASTALE

	Particella catastale		Comune di Comune		Strada pubblica		Acqua pubblica		Ferrovia		Scala 1:2000
--	----------------------	--	------------------	--	-----------------	--	----------------	--	----------	--	--------------

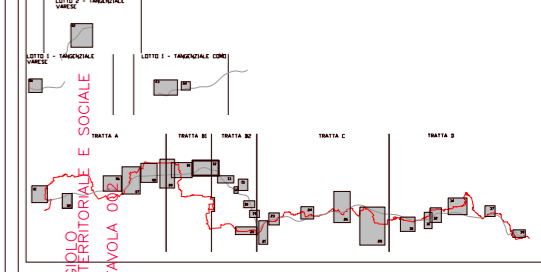
QUADRO DI UNIONE DEI FOGLI CATASTALI



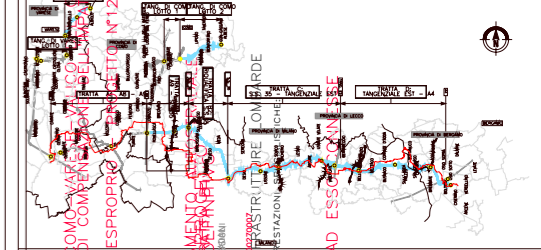
QUADRO DI UNIONE PER TAVOLE PROGETTO DI CO



QUADRO DI UNIONE PER TRATTE PROGETTO DI CO



QUADRO DI UNIONE GENERALE



IDENTIFICAZIONE ELABORATO  
 OPERE E MISURE DI COMPENSAZIONE AMBIENTALE  
 PIANO PARTICELLARE DI ESPROPRIAZIONE  
 COLLEGAMENTO COLLETTIVO  
 PROGETTO PER LE OPERE DI ESPROPRIAZIONE  
 CO-SORZIO ITALIANO PER LE OPERE DI ESPROPRIAZIONE  
 REVISIONE E VERIFICA DELLA PROIEZIONE TRAZIONE  
 E OPERE AD ESSESSO CONNESSE  
 Dott. Ing. Massimo Costantini  
 ELABORAZIONE PROGETTUALE

CONFERMA PROGETTO	14/05/2002	EMMISSIONE	14/05/2002
REVISIONE	14/05/2002	EMMISSIONE	14/05/2002
CONFERMA PROGETTO	14/05/2002	EMMISSIONE	14/05/2002

Questo documento non può essere copiato, ristampato o altrimenti pubblicato in tutto o in parte senza il consenso scritto di Autostrade  
 This document may not be copied, reproduced or published either in part or entirely without the written permission of Autostrade



PROVINCIA DI COMO  
 COMUNE DI CERMENATE  
 SCALA DI 1:2000

