PROVINCIA DI MILANO

COMUNE DI LENTATE SUL SEVESO

SCALA DI 1:2000

SIMBOLOGIA DI PIANO PARTICELLARE

GRUPPO	COLORE	DESCRIZIONE
ESISTENTE		STRADE PUBBLICHE
		FERROVIE
		CORSI D'ACQUA
		SEDE PROGETTI LOCALI SU STRADA ESISTENTE
ESPROPRI		SEDE PROGETTI LOCALI
		SUPERFICI DA ESPROPRIARE PER DEVIAZIONE DI CORSI D'ACQUA E PER RISOLUZIONE DI INTERFERENZE
ALTRI TITOLI		SUPERFICI DA ASSERVIRE
		SUPERFICI DA ASSERVIRE PER RISOLUZIONE INTERFERENZE
		SUPERFICI DA OCCUPARE TEMPORANEAMENTE (Art. 49 D.P.R. n° 327/2001)
ALTRO		SEDE OPERE DI COMPENSAZIONE AMBIENTALE GREENWAY

SIMBOLOGIA CATASTALE

Particella catastale | Viabilità interpoderale | Strada pubblica | Acqua pubblica | Fabbr. n/o r/c

Confine di Comune | Confine di Foglio catastale

QUADRO DI UNIONE DEI FOGLI CATASTALI

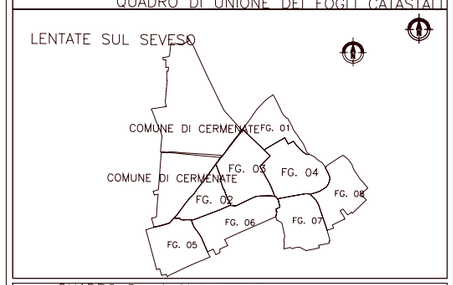

QUADRO DI UNIONE PER TAVOLE PROGETTO DI CON

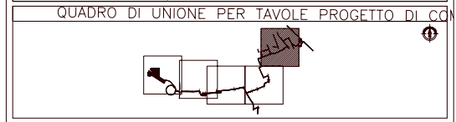

QUADRO DI UNIONE PER TRATTE PROGETTO DI CON



QUADRO DI UNIONE GENERALE



COMUNICAZIONE DI CONCERTO DALMINE E MISURE DI COMPENSAZIONE AMBIENTALE DI ESPROPRIO

PIANO PARTICELLARE

PROGETTO DI FATTIBILITÀ TECNICA ECONOMICA

PROGETTO DEFINITIVO COLLEGAMENTO PEDEMONTANA - TANGENZIALE VARESE

PROGETTAZIONE: CONSORZIO ITALIANO PER LE INFRASTRUTTURE COMPATIBILI

OPERE CIVILI E FERROVIARIE

REVISIONE: Dott. Ing. Massimo Ricosta

IDENTIFICAZIONE ELABORATO

CONCEDENTE: AREA PROGETTUALE | AMBITO | DISCIPLINA | PARTE DI OPERA | Tipo ELABORATO | PROGRESSIVO | REVISIONE ESTERNA

146PL | 005A

Feb. 2009 | 1:2.000

CONCESSIONARIO: Feb. 2009 | EMISSIONE | A

ELABORAZIONE PROGETTUALE

Redatto | Verificato | Approvato

DIRETTORE TECNICO

Il presente documento non potrà essere copiato, riprodotto o altrimenti pubblicato in tutto o in parte senza il consenso scritto di Autostrade
This document may not be copied, reproduced or published either in part or entirely without the written permission of Autostrade