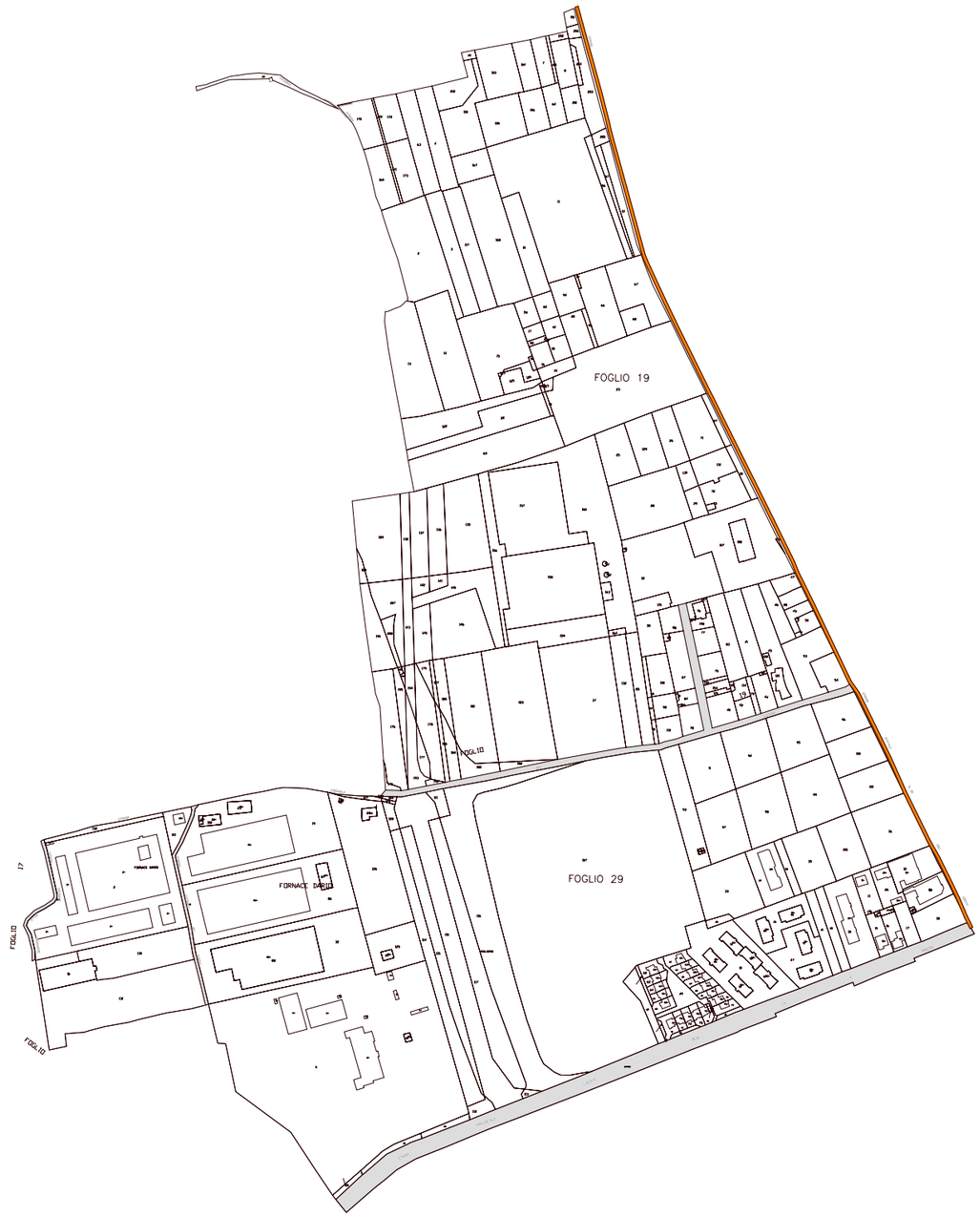

PROVINCIA DI MILANO

COMUNE DI LENTATE SUL SEVESO

SCALA DI 1:2000

SIMBOLOGIA DI PIANO PARTICELLARE

GRUPPO	COLORE	DESCRIZIONE
ESISTENTE		STRADE PUBBLICHE
		FERROVIE
		CORSI D'ACQUA
		SEDE PROGETTI LOCALI SU STRADA ESISTENTE
ESPROPRI		SEDE PROGETTI LOCALI
		SUPERFICI DA ESPROPRIARE PER DEVIAZIONE DI CORSI D'ACQUA E PER RISOLUZIONE DI INTERFERENZE
ALTRI TITOLI		SUPERFICI DA ASSERVIRE
		SUPERFICI DA ASSERVIRE PER RISOLUZIONE INTERFERENZE
		SUPERFICI DA OCCUPARE TEMPORANEAMENTE (Art. 49 D.P.R. n° 327/2001)
ALTRO		SEDE OPERE DI COMPENSAZIONE AMBIENTALE GREENWAY

SIMBOLOGIA CATASTALE

Particella catastale | Viabilità interpoderale | Strada pubblica | Acqua pubblica | Fabbr. n/o r/c

Confine di Comune | Confine di Foglio catastale

QUADRO DI UNIONE DEI FOGLI CATASTALI

LENTATE SUL SEVESO

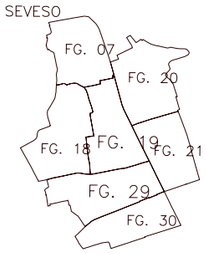

QUADRO DI UNIONE PER TAVOLE PROGETTO DI CON

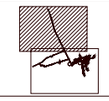

QUADRO DI UNIONE PER TRATTE PROGETTO DI CON

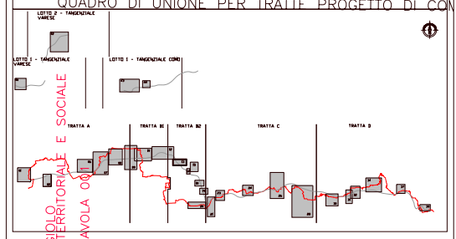

QUADRO DI UNIONE GENERALE

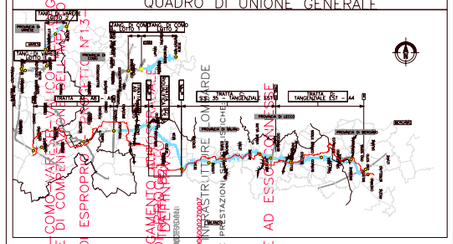

IDENTIFICAZIONE ELABORATO

OPERE DI COMPENSAZIONE AMBIENTALE E OPERE AD ESSE CONNESSE

DALMINE - COMUNE DI LENTATE SUL SEVESO - PROGETTO DEFINITIVO

MISURE DI COMPENSAZIONE AMBIENTALE

PIANO PARTICELLARE

PROGETTAZIONE: CONSORZIO ITALIANO PER LE INFRASTRUTTURE COMPATIBILI

LAVORI PER L'ESECUZIONE DELLA PIEDIMULERA

REVISIONE: Dott. Ing. Massimo Scacco

INTEGRAZIONE TRA LE PREESISTENZE

PROGETTUALE

CONCEDENTE: AVV. PROGETTUALE

AMBITO

SCALA: 1:2000

PARTE DI OPERA

TIPO ELABORATO

146PL 001A

Feb. 2009

REVISIONE ESECUTIVA

CONCESSIONARIA: EMISSIONE A

Feb. 2009

DIRETTORE TECNICO

ELABORAZIONE PROGETTUALE

Il presente documento non potrà essere copiato, riprodotto o altrimenti pubblicato in tutto o in parte senza il consenso scritto di Autostrade
This document may not be copied, reproduced or published either in part or entirely without the written permission of Autostrade