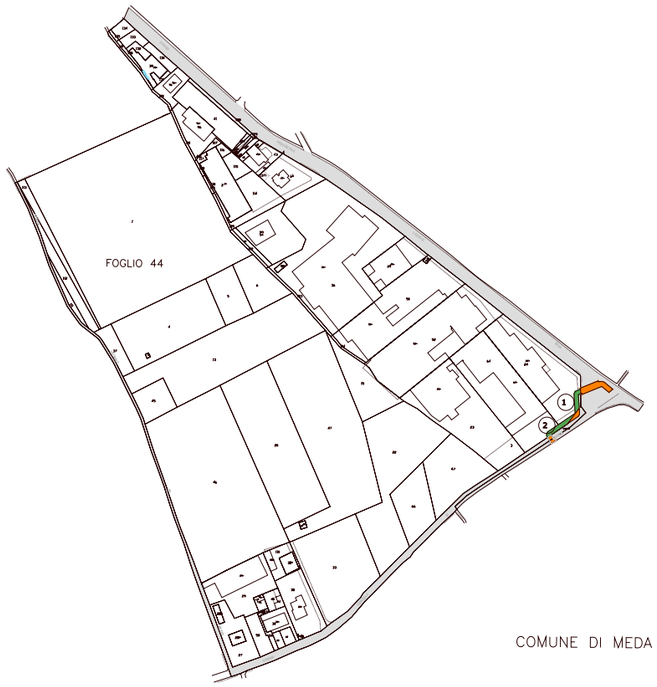

SIMBOLOGIA DI PIANO PARTICELLARE

GRUPPO	COLORE	DESCRIZIONE
ESISTENTE		STRADE PUBBLICHE
		FERROVIE
		CORSI D'ACQUA
		SEDE PROGETTI LOCALI SU STRADA ESISTENTE
ESPROPRI		SEDE PROGETTI LOCALI
		SUPERFICI DA ESPROPRIARE PER DEVIAZIONE DI CORSI D'ACQUA E PER RISOLUZIONE DI INTERFERENZE
ALTRI TITOLI		SUPERFICI DA ASSERVIRE
		SUPERFICI DA ASSERVIRE PER RISOLUZIONE INTERFERENZE
		SUPERFICI DA OCCUPARE TEMPORANEAMENTE (Art. 49 D.P.R. n° 327/2001)
ALTRO		SEDE OPERE DI COMPENSAZIONE AMBIENTALE GREENWAY

SIMBOLOGIA CATASTALE

Particella catastale | Viabilità interpoderale | Strada pubblica | Acqua pubblica | Fogni a/o ri

Confine di Comune | Confine di Foglio catastale

QUADRO DI UNIONE DEI FOGLI CATASTALI

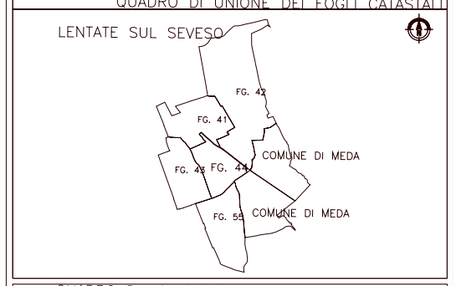

QUADRO DI UNIONE PER TAVOLE PROGETTO DI CON

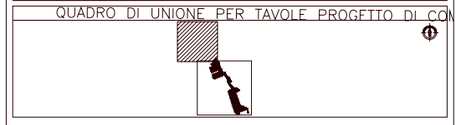

QUADRO DI UNIONE PER TRATTE PROGETTO DI CON

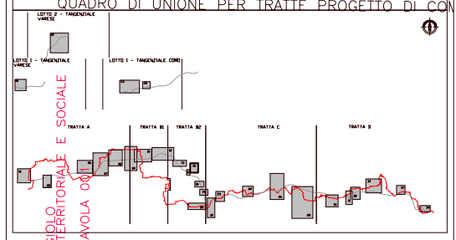

QUADRO DI UNIONE GENERALE

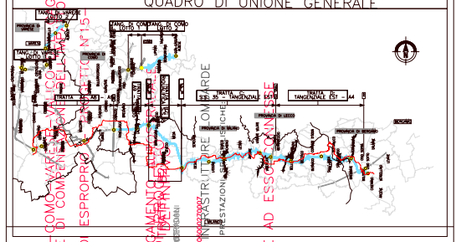

DALMINE
COMUNICAZIONI
E MISURE DI COMPENSAZIONE
PIANO PARTICELLARE DI ESPROPRIO
PROGETTO DEFINITIVO
TAVOLA 06 N°15
CONSIGLIO TERRITORIALE E SOCIALE

IDENTIFICAZIONE ELABORATO

PROGETTAZIONE: CONSORZIO ITALIANO PER LE INFRASTRUTTURE COMPATIBILI
Consorziate:
Consorziate:
REVISIONE: RESPONSABILE DELL'INTEGRAZIONE TRA LE PRESTAZIONI SPECIALISTICHE
Dott. Ing. Massimo Acosto
ELABORAZIONE PROGETTUALE
CONCESSIONARIA: DALMINE
PROGETTISTA: ARCHITETTURE TECNICHE
PROGETTISTA: ARCHITETTURE TECNICHE
PROGETTISTA: ARCHITETTURE TECNICH