PROVINCIA DI MILANO

COMUNE DI MEDA

SCALA DI 1:2000

SIMBOLOGIA DI PIANO PARTICELLARE

GRUPPO	COLORE	DESCRIZIONE
ESISTENTE		STRADE PUBBLICHE
		FERROVIE
		CORSI D'ACQUA
		SEDE PROGETTI LOCALI SU STRADA ESISTENTE
ESPROPRI		SEDE PROGETTI LOCALI
		SUPERFICI DA ESPROPRIARE PER DEVIAZIONE DI CORSI D'ACQUA E PER RISOLUZIONE DI INTERFERENZE
ALTRI TITOLI		SUPERFICI DA ASSERVIRE
		SUPERFICI DA ASSERVIRE PER RISOLUZIONE INTERFERENZE
		SUPERFICI DA OCCUPARE TEMPORANEAMENTE (Art. 49 D.P.R. n° 327/2001)
ALTRO		SEDE OPERE DI COMPENSAZIONE AMBIENTALE GREENWAY

SIMBOLOGIA CATASTALE

Particella catastale | Viabilità interpoderale | Strada pubblica | Acqua pubblica | Fabbr. a/o ruderi

Confine di Comune | Confine di Foglio catastale

QUADRO DI UNIONE DEI FOGLI CATASTALI

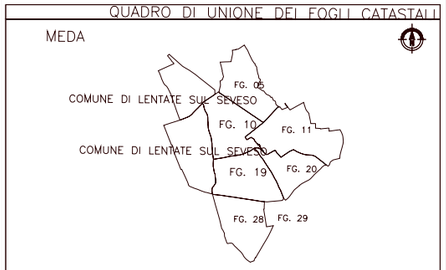

QUADRO DI UNIONE PER TAVOLE PROGETTO DI CON



QUADRO DI UNIONE PER TRATTE PROGETTO DI CON



QUADRO DI UNIONE GENERALE

IDENTIFICAZIONE ELABORATO

OPERE DI MITIGAZIONE E COMPENSAZIONE AMBIENTALE E SOCIALE

PIANO PARTICELLARE DI ESPROPRIO TAVOLA 002

PROGETTAZIONE INTEGRATA

CONSORZIO ITALIANO PER LE INFRASTRUTTURE COMPATIBILI

COPRE CAP. CIVILE PROGETTAZIONE

LOMBARDIA INFRASTRUTTURE

PROGETTAZIONE DELLE OPERE DI MITIGAZIONE E COMPENSAZIONE AMBIENTALE E SOCIALE

REVISIONE

Dott. Ing. Massimo Mocosta

PROGETTAZIONE

CONCESSIONARIA PROGETTAZIONE

AP

LAVORO

PARTE DI OPERA

TIPO ELABORATO

PROGRESSIVA

REVISIONE ESTERNA

146PL 002A

Feb. 2009

1:2000

CONCESSIONARIA

Feb. 2009

EMISSIONE

A

DIRETTORE TECNICO

Dott. Ing. Elena Maria Rugiella

Dott. Ing. Elena Maria Rugiella

Dott. Ing. Giuliano Lovati

Dott. Ing. Giuseppe Bianco

Dott. Ing. Giuseppe Bianco

Dott. Ing. Elena Maria Rugiella

Dott. Ing. Elena Maria Rugiella

Il presente documento non potrà essere copiato, riprodotto o altrimenti pubblicato in tutto o in parte senza il consenso scritto di Autostrada
This document may not be copied, reproduced or published either in part or entirely without the written permission of Autostrada