

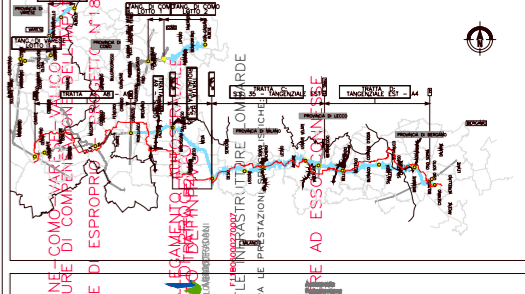
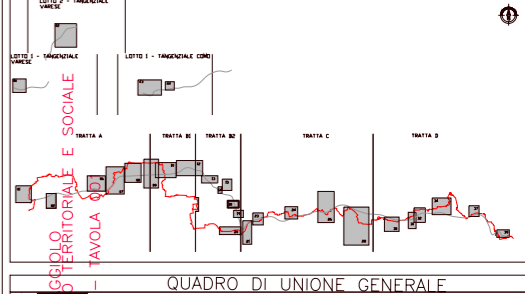
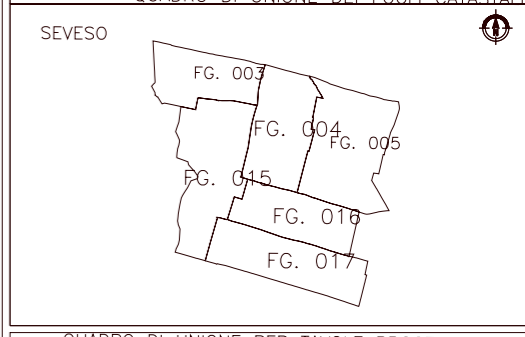


**SIMBOLOGIA DI PIANO PARTICELLARE**

GRUPPO	COLORE	DESCRIZIONE
ESISTENTE		STRADE PUBBLICHE
		FERROVIE
		CORSI D'ACQUA
ESPROPRI		SEDE PROGETTI LOCALI SU STRADA ESISTENTE
		SEDE PROGETTI LOCALI
ALTRI TITOLI		SUPERFICI DA ESPROPRRIARE PER DEVAZIONE DI CORSI D'ACQUA E PER RISOLUZIONE DI INTERFERENZE
		SUPERFICI DA ASSERVIRE
		SUPERFICI DA ASSERVIRE PER RISOLUZIONE INTERFERENZE
ALTR		SUPERFICI DA OCCUPARE TEMPORANEAMENTE (Art. 49 D.P.R. n° 327/2001)
		SEDE OPERE DI COMPENSAZIONE AMBIENTALE GREENWAY

**SIMBOLOGIA CATASTALE**

	Particella catastale		Confine di Comune
	Via pubblica		Confine di Foglio catastale
	Strada pubblica		Confine di Foglio catastale
	Area pubblica		Confine di Foglio catastale
	Fiume		Confine di Foglio catastale
	Fiume		Confine di Foglio catastale



**PROGETTO**

IDENTIFICAZIONE ELABORATO

OPERE E MISURE DI COMPENSAZIONE AMBIENTALE

PIANO PARTICELLARE DI ESPROPRIO

PROGETTO PER LE OPERE DI ESPROPRIO

COLLEGAMENTO TRA LE OPERE

CONSORZIO ITALIANO PER LE OPERE DI ESPROPRIO

REVISIONE E APPROVAZIONE DEL DOCUMENTO

TECNICO

REVISIONE

EMMISSIONE

APPROVAZIONE

PROGETTO

REVISIONE

EMMISSIONE

APPROVAZIONE

