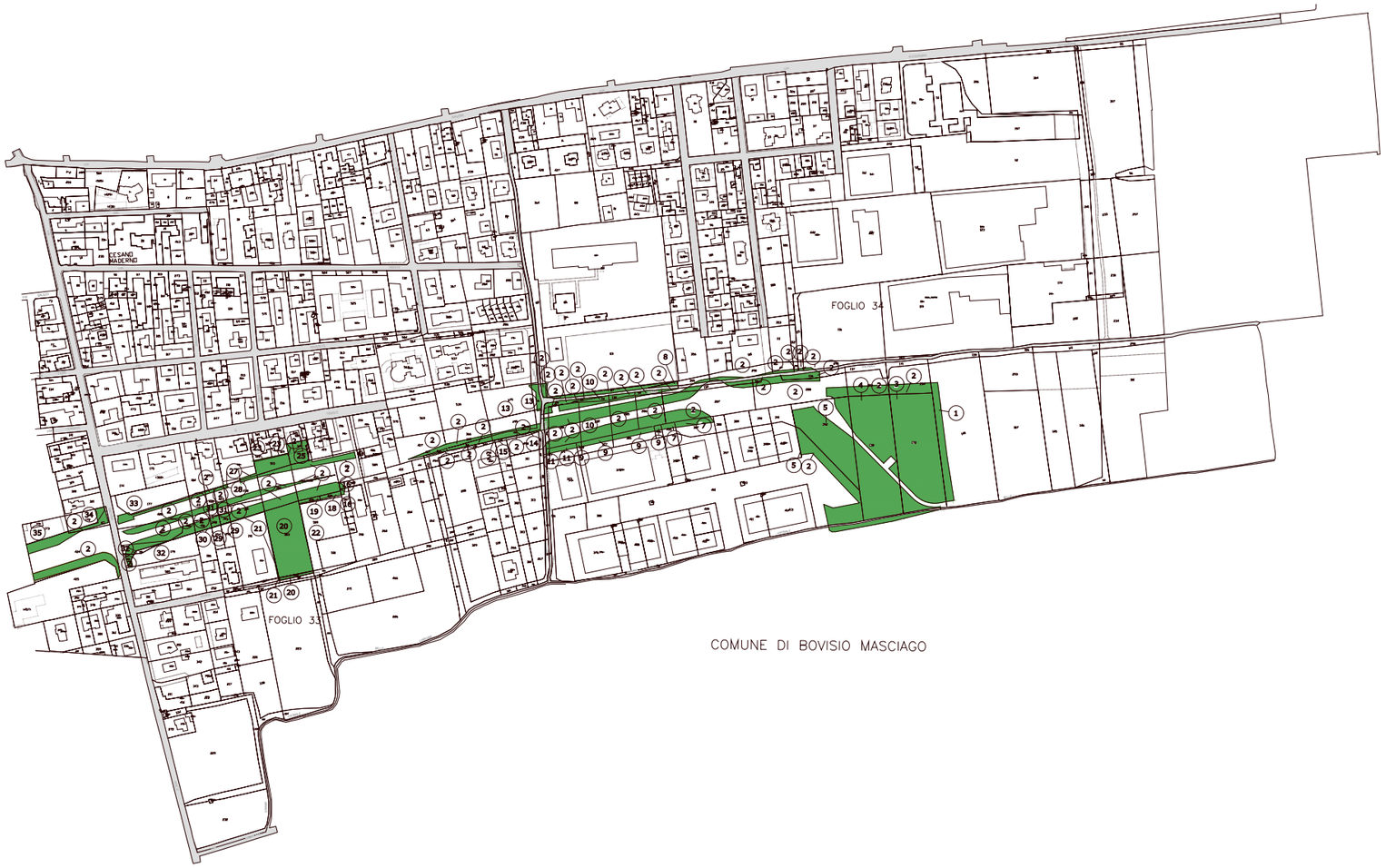

PROVINCIA DI MILANO

COMUNE DI CESANO MADERNO

SCALA DI 1:2000

SIMBOLOGIA DI PIANO PARTICELLARE

GRUPPO	COLORE	DESCRIZIONE
ESISTENTE		STRADE PUBBLICHE
		FERROVIE
		CORSI D'ACQUA
		SEDE PROGETTI LOCALI SU STRADA ESISTENTE
ESPROPRI		SEDE PROGETTI LOCALI
		SUPERFICI DA ESPROPRIARE PER DEVIAZIONE DI CORSI D'ACQUA E PER RISOLUZIONE DI INTERFERENZE
ALTRI TITOLI		SUPERFICI DA ASSERVIRE
		SUPERFICI DA ASSERVIRE PER RISOLUZIONE INTERFERENZE
		SUPERFICI DA OCCUPARE TEMPORANEAMENTE (Art. 49 D.P.R. n° 327/2001)
ALTRO		SEDE OPERE DI COMPENSAZIONE AMBIENTALE GREENWAY

SIMBOLOGIA CATASTALE

Particella catastale | Viabilità interpoderale | Strada pubblica | Acqua pubblica | Fogli a/b/c/d

Confine di Comune | Confine di Foglio catastale

QUADRO DI UNIONE DEI FOGLI CATASTALI

CESANO MADERNO

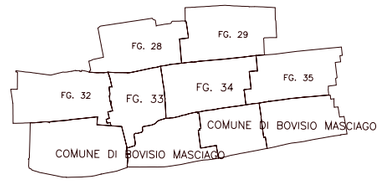

QUADRO DI UNIONE PER TAVOLE PROGETTO DI CON

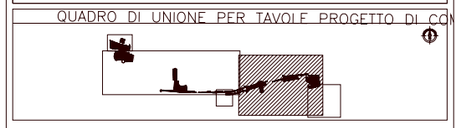

QUADRO DI UNIONE PER TRATTE PROGETTO DI CON



QUADRO DI UNIONE GENERALE

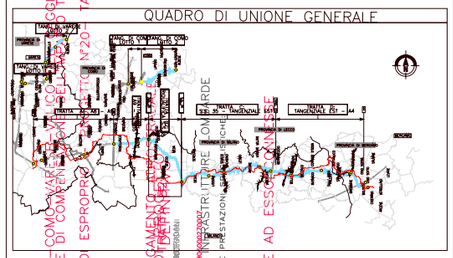

COMUNE DI CESANO MADERNO
PIANO PARTICELLARE DI ESPROPRIO
TAVOLA 001

PROGETTO DEFINITIVO
LOTTO 1 - TRATTA A
LOTTO 2 - TRATTA B2

CONSORZIO ITALIANO PER LE INFRASTRUTTURE OMNIVERDE
INTEGRAZIONE TRA LE PRESTAZIONI SPECIALISTICHE

Dott. Ing. Massimo Lucchetta

IDENTIFICAZIONE ELABORATO

OPERE DALMINE-COMO-VARESE
E MISURE DI COMPENSAZIONE AD ESSE ATTINENTI

PROGETTO DEFINITIVO
LOTTO 1 - TRATTA A
LOTTO 2 - TRATTA B2

CODICE ELAB.	14PL 001A	PARTE DI OPERA	
AMBITO		TIPO ELABORATO	
DISCIPLINA		PROPRIETÀ	
FASE		REGIONE EMILIA ROMAGNA	
SCALA	1:2000		
DATA	Feb. 2009		

REVISIONE		
Feb. 2009	EMISSIONE	A

Il presente documento non potrà essere copiato, riprodotto o altrimenti pubblicato in tutto o in parte senza il consenso scritto di Autostrade
This document may not be copied, reproduced or published either in part or entirely without the written permission of Autostrade