COMUNE DI CESANO MADERNO

PROVINCIA DI MILANO

COMUNE DI BOVISIO MASCIAGO

SCALA DI 1:2000

SIMBOLOGIA DI PIANO PARTICELLARE

GRUPPO	COLORE	DESCRIZIONE
ESISTENTE		STRADE PUBBLICHE
		FERROVIE
		CORSI D'ACQUA
		SEDE PROGETTI LOCALI SU STRADA ESISTENTE
ESPROPRI		SEDE PROGETTI LOCALI
		SUPERFICI DA ESPROPRIARE PER DEVIAZIONE DI CORSI D'ACQUA E PER RISOLUZIONE DI INTERFERENZE
ALTRI TITOLI		SUPERFICI DA ASSERVIRE
		SUPERFICI DA ASSERVIRE PER RISOLUZIONE INTERFERENZE
		SUPERFICI DA OCCUPARE TEMPORANEAMENTE (Art. 49 D.P.R. n° 327/2001)
ALTRO		SEDE OPERE DI COMPENSAZIONE AMBIENTALE GREENWAY

SIMBOLOGIA CATASTALE

Particella catastale | Viabilità interpodereale | Strada pubblica | Acqua pubblica | Fabbr. a/o ri

Confine di Comune | Confine di Foglio catastale

QUADRO DI UNIONE DEI FOGLI CATASTALI

BOVISIO MASCIAGO

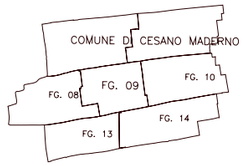

QUADRO DI UNIONE PER TAVOLE PROGETTO DI CON

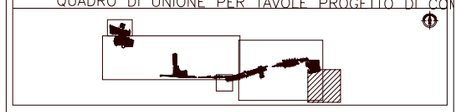

QUADRO DI UNIONE PER TRATTE PROGETTO DI CON

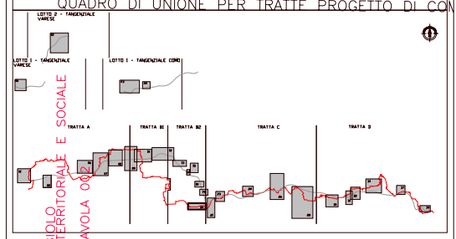

QUADRO DI UNIONE GENERALE

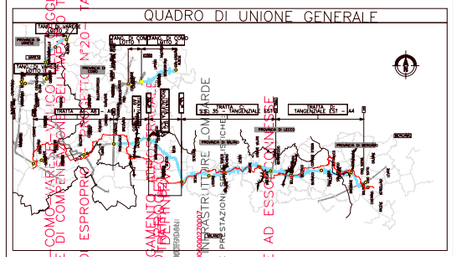

IDENTIFICAZIONE ELABORATO

OPERE DI COMPENSAZIONE AMBIENTALE
DALMINE - COMO - VARESE
E MISURE DI CONTENIMENTO DEL CONSUMO DI SUOLO
PIANO PARTICELLARE DI ESPROPRIO
PROGETTO DEFINITIVO N°20
PROGETTO DEFINITIVO COLLEGAMENTO AUTOSTRADA A9 LAINATE - CHIASSO TANGENZIALE DI COMO
CONCESSIONARIA AUTOSTRADE PER L'ITALIA S.p.A.
CONSORZIO TRIBANO PER LE INFRASTRUTTURE COMPATIBILI
PROGETTAZIONE INTEGRAZIONE TRA LE PRESTAZIONI SPECIALISTICHE
Dott. Ing. Massimo Lacosta
ORDINE DEGLI INGEGNERI DELLA PROVINCIA DI MILANO N° 19700
E OPERE AD ESSE CONNESSE
TRATTA A
TRATTA B1
TRATTA B2
TRATTA C
TRATTA D
LOTTO 1 - TANGENZIALE COMO
LOTTO 2 - TANGENZIALE VARESE
LOTTO 3 - TANGENZIALE VARESE
LOTTO 4 - TANGENZIALE VARESE
LOTTO 5 - TANGENZIALE VARESE
LOTTO 6 - TANGENZIALE VARESE
LOTTO 7 - TANGENZIALE VARESE
LOTTO 8 - TANGENZIALE VARESE
LOTTO 9 - TANGENZIALE VARESE
LOTTO