PROVINCIA DI COMO

COMUNE DI GRANDATE

SCALA DI 1:2000

SIMBOLOGIA DI PIANO PARTICELLARE

GRUPPO	COLORE	DESCRIZIONE
ESISTENTE		STRADE PUBBLICHE
		FERROVIE
		CORSI D'ACQUA
		SEDE PROGETTI LOCALI SU STRADA ESISTENTE
ESPROPRI		SEDE PROGETTI LOCALI
		SUPERFICI DA ESPROPRIARE PER DEVIAZIONE DI CORSI D'ACQUA E PER RISOLUZIONE DI INTERFERENZE
ALTRI TITOLI		SUPERFICI DA ASSERVIRE
		SUPERFICI DA ASSERVIRE PER RISOLUZIONE INTERFERENZE
		SUPERFICI DA OCCUPARE TEMPORANEAMENTE (Art. 49 D.P.R. n° 327/2001)
ALTRO		SEDE OPERE DI COMPENSAZIONE AMBIENTALE GREENWAY

SIMBOLOGIA CATASTALE

Particella catastale | Viabilità interpoderale | Strada pubblica | Acqua pubblica | Fogli a/b/c/d

Confine di Comune | Confine di Foglio catastale

QUADRO DI UNIONE DEI FOGLI CATASTALI

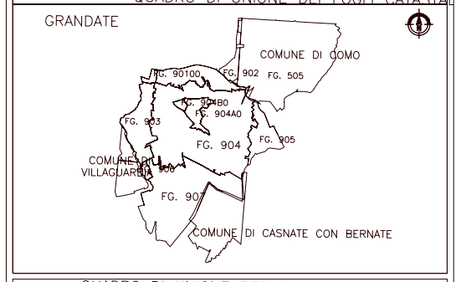

QUADRO DI UNIONE PER TAVOLE PROGETTO DI

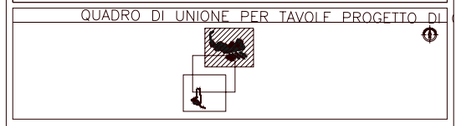

QUADRO DI UNIONE PER TRATTE PROGETTO DI



QUADRO DI UNIONE GENERALE

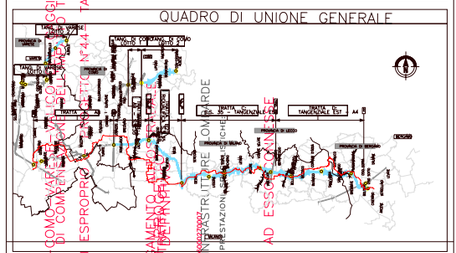

IDENTIFICAZIONE ELABORATO

OPERE DI MITIGAZIONE E MISURE DI COMPENSAZIONE AMBIENTALE

PIANO PARTICELLARE DI ESPROPRIO

PROGETTO DEFINITIVO

PROGETTAZIONE: CONSORZIO ITALIANO PER LE INFRASTRUTTURE

REVISIONE: SOCIETÀ AUTOSTRADA TIRRENICA PER LA COMPENSAZIONE AMBIENTALE

CONCESSIONARIA: SOCIETÀ AUTOSTRADA TIRRENICA

Dott. Ing. Massimo Costa

ELABORAZIONE PROGETTUALE

CONCESSIONE: PROGETTISTA: AMBITO: AP | Ambiente | Paesaggio | Salute | Natura | PARTE DI OPERA: STRADA | TIPO ELABORATO: PROGRESSIVA | REVISIONE ESECUTIVA

SIGLA: 146PL | 001A

Feb. 2009 | 1:2.000

CONCESSIONARIA: Feb. 2009 | EMISSIONE | A

ELABORAZIONE PROGETTUALE: Dott. Ing. Elena Maria Rapisarda | Dott. Ing. Elena Maria Rapisarda

Autostrada Tirrenica | Direttore Tecnico: Dott. Ing. Giulio Lucchesi | Responsabile Tecnico: Dott. Ing. Giuseppe Bianchi | Responsabile Tecnico: Dott. Ing. Giuseppe Bianchi

Il presente documento non potrà essere copiato, riprodotto o altrimenti pubblicato in tutto o in parte senza il consenso scritto di Autostrada Tirrenica
This document may not be copied, reproduced or published either in part or entirely without the written permission of Autostrada Tirrenica